


Vedoucí projektant ING. LUBOMÍR KONVIČNÝ	Zodpovědný projektant ING. LUBOMÍR KONVIČNÝ	Vypracoval BC. MARTIN KAVKA	 DOPRAVNÍ PROJEKCE RÝMAŘOV	
INVESTOR: Město Krnov, Hlavní náměstí 96/1, Pod Bezručovým vrchem, 794 01 Krnov, IČO: 00296139			DATUM	06/2025
ÚČEL: Projektová dokumentace pro provádění stavby			FORMÁT	A4
AKCE: Oprava chodníku na ul. Revoluční, Krnov			ÚČEL	DPS
ČÁST: E. Doklady			ČÍS.ZAKÁZKY	-
			MĚŘÍTKO	-
PŘÍLOHA: VYJÁDŘENÍ K EXISTENCI INŽENÝRSKÝCH SÍTÍ			ČÍSLO PARÉ	ČÍSLO VÝKRESU E.1

Seznam dokladů:

E.1 Vyjádření k existenci inženýrských sítí

- Česká telekomunikační infrastruktura, a.s.
- České Radiokomunikace, a.s.
- ČEZ Distribuce, a.s.
- ČEZ ICT Services, a.s.
- ČEZ Telco Infrastructure, s.r.o.
- ČEZ Telco Pro Services, a.s.
- GasNet, s.r.o.
- Krnovské vodovody a kanalizace s.r.o.
- Město Krnov
- MOSES Internet s.r.o.
- Severomoravské vodovody a kanalizace Ostrava s.r.o.
- T-Mobile Czech Republic a.s.
- TKC system s.r.o.
- TS Krnov s.r.o.
- Veolia energie ČR a.s.
- Veolia Průmyslové služby ČR, a.s.
- Vodafone Czech Republic a.s.

VOYJÁDŘENÍ O POLOZE SÍTĚ ELEKTRONICKÝCH KOMUNIKACÍ

a

A VŠEOBECNÉ PODMÍNKY OCHRANY SÍTĚ ELEKTRONICKÝCH KOMUNIKACÍ

toto Vyjádření o poloze sítě elektronických komunikací („Vyjádření“) a Všeobecné podmínky ochrany sítě elektronických komunikací, které jsou přílohou Vyjádření („Všeobecné podmínky ochrany“) vydává s odvoláním na příslušná ustanovení zákona č. 127/2005 Sb., o elektronických komunikacích a o změně některých souvisejících zákonů (zákon o elektronických komunikacích), ve znění pozdějších předpisů („ZoEK“), na příslušná ustanovení zákona č. 283/2021 Sb., stavební zákon, ve znění pozdějších předpisů („Stavební zákon“) a na příslušná ustanovení zákona č. 89/2012 Sb., občanský zákoník, ve znění pozdějších předpisů („Občanský zákoník“) společnost CETIN a.s., IČO: 04084063 („CETIN“).

Číslo jednací: 97136/25

Číslo žádosti: 0125 982 245 („Žádost“)

Důvod Vyjádření		Informace o poloze sítě
Žadatel		Martin Kavka
Stavebník		Město Krnov, Hlavní Náměstí 96/1, Krnov, 79401
Zájmové území	Okres	Bruntál
	Obec	Krnov
	Kat. území / č. parcely	Krnov-Horní Předměstí
Platnost Vyjádření		4. 4. 2027 („Den pozbytí platnosti Vyjádření“)

1. Definice

1.1. Pro účely Vyjádření:

Důvod Vyjádření znamená důvod pro vydání Vyjádření určený Žadatelem v Žádosti;

POS znamená osobu určenou v čl. 2 Všeobecných podmínek ochrany;

SEK znamená komunikační vedení a zařízení sítě elektronických komunikací společnosti CETIN;

Situační výkres znamená výkres s výřezy účelové mapy SEK, který je přílohou Vyjádření;

Stavebník znamená (i) osobu určenou ve Vyjádření, (ii) Žadatele, (iii) a rovněž osobu, o které tak stanoví Stavební zákon;

Zájmové území znamená území určené a označené Žadatelem v Žádosti;

Žadatel znamená osobu určenou ve Vyjádření.

2. Vyjádření

- 2.1. Na základě všech údajů Žadatelem v Žádosti uvedených, a na základě údajů, které společnost CETIN eviduje o SEK v Zájmovém území ke dni podání Žádosti,

společnost CETIN:

- potvrzuje, že v Zájmovém území je umístěno SEK, v rozsahu určeném v Situačním výkresu;
- upozorňuje, že Vyjádření není určeno a nesmí být použito pro podání žádosti o vydání jakéhokoliv povolení dle Stavebního zákona či souhlasu nahrazujícího povolení dle Stavebního zákona, ani pro získání závazného stanoviska dle zvláštního právního předpisu;
- určuje ve Všeobecných podmínkách ochrany podmínky ochrany SEK, a práva a povinnosti Stavebníka;
- určuje, že přeložení SEK, je-li nezbytné, zajistí společnost CETIN, a to na základě písemné smlouvy uzavřené mezi společností CETIN a Stavebníkem;
- upozorňuje, že přeložení SEK nesmí být provedeno, bez toho, aniž by mezi společností CETIN a Stavebníkem byla uzavřena písemná smlouva o přeložení SEK.

3. Ostatní

Číslo jednací: 97136/25

Číslo žádosti: 0125 982 245

- 3.1. Vyjádření je platné pouze pro Zájmové území a pro Důvod Vyjádření.
- 3.2. V Den pozbytí platnosti Vyjádření pozbývá Vyjádření platnosti.
- 3.3. Ke zpracování Vašich osobních údajů dochází vždy v souladu s platnými právními předpisy. Konkrétní zásady a podmínky zpracování osobních údajů společností CETIN jsou dostupné na stránce <https://www.cetin.cz/zasady-ochrany-osobnich-udaju>.
- 3.4. V případě dotazů k Vyjádření kontaktujte prosím asistenční linku **+420 800 630 630**.

Přílohami Vyjádření jsou:

- *Všeobecné podmínky ochrany*
- *Informace k vytyčení SEK*
- *Situační výkres (obsahuje Zájmové území a výřezy účelové mapy SEK)*

Vyjádření vydala společnost CETIN dne: 4. 4. 2025.


CETIN a.s.
Českomoravská 2510/19, Libeň
190 00 Praha 9
DIČ: CZ04084063

102

VŠEOBECNÉ PODMÍNKY OCHRANY SÍTĚ ELEKTRONICKÝCH KOMUNIKACÍ společnosti CETIN**1. PLATNOST A ÚČINNOST VŠEOBECNÝCH PODMÍNEK OCHRANY**

- 1.1. Tyto Všeobecné podmínky ochrany sítě elektronických komunikací (dále jen „VPO“) jsou přílohou Vyjádření.
- 1.2. V případě rozporu mezi Vyjádřením a VPO má přednost Vyjádření, pokud není VPO výslovně určeno jinak.
- 1.3. VPO nabývají účinnosti okamžikem odeslání Vyjádření na adresu elektronické pošty nebo adresu pro doručení prostřednictvím poštovní přepravy, určenou Žadatelem v Žádosti.

2. DEFINICE

- 2.1. Pro účely VPO:

„**CETIN**“ znamená obchodní korporace CETIN a.s., IČO: 04084063;
„**Den**“ znamená kalendářní den;
„**Kabelovod**“ znamená věc nemovitou sestávající z tělesa kabelovodu a kabelových komor, sloužící k zatahování kabelů a ochranných trubek;
„**Občanský zákoník**“ znamená zákon č. 89/2012 Sb., občanský zákoník, ve znění pozdějších předpisů;
„**POS**“ znamená Radim Světlík, tel.: 602 779 918, e-mail: radim.svetlik@cetin.cz, a to ke dni vydání Vyjádření;
„**Pracovní den**“ znamená Den, kromě soboty, neděle, a státních svátků a ostatních svátků dle zákona č. 245/2000 Sb., o státních svátcích, o ostatních svátcích, o významných dnech a o dnech pracovního klidu, ve znění pozdějších předpisů;
„**Příslušné požadavky**“ znamená jakýkoli a každý příslušný právní předpis, vč. technických norem, nebo normativní právní akt veřejné správy či samosprávy, nebo jakékoli rozhodnutí, povolení, souhlas nebo licenci, včetně podmínek, které s ním souvisí;
„**Překládka**“ znamená stavbu spočívající ve změně trasy nebo místa umístění SEK;
„**SEK**“ znamená komunikační vedení a zařízení sítě elektronických komunikací společnosti CETIN;
„**Stavba**“ znamená stavbu určenou Vyjádřením, a rovněž stavbu, o které tak stanoví Stavební zákon;
„**Stavebník**“ znamená (i) osobu určenou ve Vyjádření, (ii) Žadatele, (iii) osobu, o které tak stanoví Stavební zákon, (iv) osobu Stavebníkem pověřenou či zmocněnou;
„**Stavební zákon**“ znamená zákon č. 283/2021 Sb., stavební zákon, ve znění pozdějších předpisů;
„**Vyjádření**“ znamená vyjádření o poloze sítě elektronických komunikací vydané společností CETIN dne 4. 4. 2025 pod č.j 97136/25;
„**Zájmové území**“ znamená území určené a označené Žadatelem v Žádosti;
„**Situační výkres**“ znamená výkres s výřezy účelové mapy SEK, který je přílohou Vyjádření;
„**ZoEK**“ znamená zákon č. 127/2005 Sb., o elektronických komunikacích a o změně některých souvisejících zákonů (zákon o elektronických komunikacích), ve znění pozdějších předpisů;
„**Žadatel**“ znamená osobu určenou ve Vyjádření;
„**Žádost**“ znamená Žádost určenou ve Vyjádření.

3. OBECNÁ PRÁVA A POVINNOSTI STAVEBNÍKA

- 3.1. SEK je obecně prospěšným zařízením, zřízeným a provozovaným ve veřejném zájmu, a je chráněno Příslušnými požadavky.
- 3.2. SEK je chráněna ochranným pásmem, jehož šíře činí šíři určenou ZoEK a/nebo šíři určenou rozhodnutím o ochranném pásmu, vydaným dle Stavebního zákona.
- 3.3. Stavebník je povinen při provádění Stavby a jakýchkoliv jiných dalších prací, při odstraňování havárií, a projektování staveb, řídit se Příslušnými požadavky, správnou praxí v oboru stavebnictví a technologickými postupy, a je povinen učinit veškerá nezbytná opatření vyžadovaná ZoEK, a Příslušnými požadavky k ochraně SEK před poškozením. Povinnost Stavebníka dle odst. 3.3. VPO se vztahuje rovněž na SEK umístěné a provozované mimo Zájmové území.
- 3.4. Stavebník je povinen rozpor mezi údaji v Situačním výkresu a skutečným stavem, bez zbytečného odkladu, nejpozději Den následující po zjištění, oznámit POS.
- 3.5. Stavebník je povinen poškození či krádež SEK bez zbytečného odkladu, nejpozději Den následující po zjištění, telefonicky oznámit dohledovému centru společnosti CETIN na telefonní číslo +420 238 464 190.
- 3.6. Požaduje-li Stavebník, aby se společnost CETIN jako účastník správního řízení, pro jehož účely bylo vydáno Vyjádření, vzdala práva na odvolání proti rozhodnutí vydanému ve správním řízení, má právo kontaktovat POS.

4. PRÁVA A POVINNOSTI STAVEBNÍKA PŘI PROJEKTOVÁNÍ A PŘÍPRAVĚ STAVBY

- 4.1. Při projektování Stavby je Stavebník povinen zajistit, aby projektová dokumentace Stavby a) zohledňovala veškeré požadavky na ochranu SEK vyplývající z Příslušných požadavků, ze ZoEK a ze Stavebního zákona, b) respektovala správnou praxi v oboru stavebnictví a technologické postupy a c) umožňovala, aby i po provedení a umístění Stavby dle projektové dokumentace byla společnost CETIN schopna bez jakýchkoliv omezení a překážek provozovat SEK, provádět jeho údržbu a opravy.
- 4.2. Není-li projektovou dokumentací zajištěno splnění všech požadavků určených v odst. 4.1. VPO, vyvolá Stavebník Překládku.
- 4.3. Činí-li výška projektované Stavby nebo její úpravy či změny nebo dočasný objektu zařízení staveniště Stavby (jeřáb, konstrukce atd.), více než 15 m nad zemským povrchem, je Stavebník povinen písemně kontaktovat POS, a získat od společnosti CETIN konkrétní stanovisko a podmínky ochrany k radiovým trasám SEK, a vyjádření společnosti CETIN o tom, zda Stavba vyvolá Překládku. Ochranné pásmo radiových tras SEK je zakresleno do Situačního výkresu.
- 4.4. Ochranné pásmo radiových tras SEK je zakresleno do Situačního výkresu.
- 4.5. Nachází-li se v Zájmovém území podzemní silové vedení (NN) ve vlastnictví společnosti CETIN, je Stavebník ve vztahu k projektové dokumentaci povinen zajistit požadavky, určené v odst. 4.1. VPO. Není-li projektovou dokumentací zajištěno splnění všech požadavků určených v odst. 4.1. VPO, vyvolá Stavebník Překládku.

Číslo jednací: 97136/25

Číslo žádosti: 0125 982 245

- 4.6. Při projektování Stavby, která je stavbou (a) zařízení silových elektrických sítí (VN, VVN a ZVVN) a/nebo (b) trakčních vedení, je Stavebník povinen provést výpočet či posouzení rušivých vlivů na SEK a zpracovat ochranná opatření, to vše dle Příslušných požadavků a v souladu s nimi. Stavebník je povinen nejpozději třicet (30) Dnů před podáním žádosti o vydání povolení Stavby dle Stavebního zákona předat POS výpočet či posouzení rušivých vlivů na SEK a zpracovaná ochranná opatření.
- 4.7. Je-li Stavba v souběhu s Kabelovodem, nebo Kabelovod kříží, je Stavebník povinen nejpozději ke Dni, ke kterému započne se zpracováním projektové dokumentace ke Stávbě, oznámit POS a projednat s POS (a) každý případ, ve kterém je trajektorie podvrtna a protlaku vedená ve vzdálenosti menší, než 1,5 m od Kabelovodu a (b) jakékoliv výkopové práce, které budou nebo by mohly být vedeny v úrovni či pod úrovní Kabelovodu nebo kabelové komory.
- 4.8. Je-li Stavba umístěna nebo má-li být umístěna v blízkosti Kabelovodu, na vzdálenosti menší, než 1 m od Kabelovodu, nebo kříží-li Stavba Kabelovod ve vzdálenosti menší než 1 m nad nebo 2m pod Kabelovodem, je Stavebník povinen předložit POS k posouzení zakreslení Stavby v příčných řezech, přičemž do příčného řezu je Stavebník povinen zakreslit rovněž profil kabelové komory.
- 5.5. Zjistil-li Stavebník rozpor mezi údaji v projektové dokumentaci a skutečností, je povinen (i) bezodkladně přerušit práce a (ii) oznámit zjištěný rozpor POS, zasláním na adresu elektronické pošty POS. Do doby, než Stavebník od společnosti CETIN obdrží písemný souhlas s pokračováním v pracích, nemá právo v pracích ve vztahu ke Stávbě pokračovat.
- 5.6. Stavebník nemá právo bez předchozího písemného souhlasu společnosti CETIN manipulovat s kryty kabelových komor, jakkoliv zakrývat vstupy do kabelových komor, a to ani dočasně, vstupovat do kabelových komor, manipulovat s případně odkrytými prvky SEK či s jakýmkoliv jiným zařízením souvisejícím se SEK. Bez předchozího písemného souhlasu společnosti CETIN nemá Stavebník právo umístit nad trasou Kabelovodu žádnou síť technické infrastruktury v podélném směru.
- 5.7. Byla-li SEK odkryta, je Stavebník povinen nejméně tři (3) Pracovní dny před zakrytím SEK, písemně oznámit POS zakrytí SEK, a vyzvat POS ke kontrole SEK před zakrytím. Oznámení dle předchozí věty musí obsahovat alespoň předpokládaný Den zakrytí, číslo jednací Vyjádření a kontaktní údaje Stavebníka. Stavebník nemá právo uskutečnit zakrytí do doby, než obdržel od POS písemný souhlas se zakrytím.

5. PRÁVA A POVINNOSTI STAVEBNÍKA PŘI PROVÁDĚNÍ STAVBY

- 5.1. Před započatím zemních prací ve vztahu ke Stávbě je Stavebník povinen vytyčit trasu SEK na terénu. Osobu, která bude zemní práce ve vztahu ke Stávbě provádět, je Stavebník povinen s vytyčenou trasou SEK seznámit. Porušil-li Stavebník povinnost určenou v tomto odst. 5.1. VPO odpovídá společnosti CETIN za náklady a škodu, vzniklé porušením povinnosti a je povinen je společnosti CETIN uhradit.
- 5.2. Nejpozději pět (5) Pracovních dnů před započatím prací na Stávbě je Stavebník povinen započatí prací oznámit společnosti CETIN zasláním na adresu elektronické pošty POS; oznámení musí obsahovat alespoň číslo jednací Vyjádření a kontaktní údaje Stavebníka.
- 5.3. Stavebník je povinen SEK zabezpečit a zajistit proti mechanickému poškození, zejména dočasným umístěním silničních betonových panelů nad kabelovou trasou SEK nebo jiným vhodným způsobem. Do okamžiku zajištění a zabezpečení ochrany SEK způsobem určeným dle předchozí věty, nemá Stavebník právo přejíždět vozidly nebo stavební mechanizací trasu SEK. Při přepravě vysokých nákladů nebo při projíždění stroji, vozidly či mechanizací pod nadzemním SEK je Stavebník povinen prověřit, zda výška nadzemního SEK je dostatečná, a umožňuje spolehlivý a bezpečný způsob přepravy nákladu či průjezdu strojů, vozidel či mechanizace.
- 5.4. Při provádění zemních prací v blízkosti SEK je Stavebník povinen postupovat tak, aby nedošlo ke změně hloubky uložení nebo prostorového uspořádání SEK. V místě, kde SEK vystupuje ze země do budovy, rozváděče, na sloup apod. je Stavebník povinen provádět zemní práce se zvýšenou mírou opatrnosti, výkopové práce v blízkosti sloupu nadzemního SEK je Stavebník povinen provádět v takové vzdálenosti od sloupu nadzemního vedení SEK, která je dostatečná k tomu, aby nedošlo nebo nemohlo dojít k narušení stability sloupu nadzemního SEK. Stavebník je povinen zajistit, že bez souhlasu a vědomí společnosti CETIN nedojde ke: a) změně nivelety terénu, (b) výsadbě trvalých porostů, nebo (c) změně rozsahu a změně konstrukce zpevněných ploch. Je-li SEK odkryta, je Stavebník povinen SEK, po dobu, po kterou trvá odkrytí, zabezpečit proti prověšení, poškození a odcizení.
- 6.1. VPO se řídí českým právem, zejména Občanským zákoníkem, ZoEK a Stavebním zákonem.
- 6.2. Stavebník má právo užití informace, data a dokumentaci obsažené ve Vyjádření pouze a výhradně k účelu, pro který mu byly poskytnuty. Stavebník nemá právo, vyjma případů výslovně určených ve VPO, informace, data a dokumentaci obsaženou ve Vyjádření rozmnožovat, rozšiřovat, pronajímat, půjčovat či jinak umožnit jejich užití třetí osobě bez předchozího písemného souhlasu společnosti CETIN.
- 6.3. Porušil-li Stavebník kteroukoliv povinnost určenou ve Vyjádření a/nebo ve VPO, je povinen nahradit společnosti CETIN v celém rozsahu škodu, vzniklou porušením takové povinnosti.
- 6.4. Písemným stykem či pojmem „písemně“ se pro účely VPO rozumí předání zpráv jedním z těchto způsobů:
- a) v listinné podobě;
 - b) datovou zprávou prostřednictvím informačního systému datových schránek;
 - c) e-mailovou zprávou podepsanou zaručeným elektronickým podpisem dle zákona č. 297/2016 Sb., o službách vytvářejících důvěru pro elektronické transakce, ve znění pozdějších předpisů;
 - d) e-mailovou zprávou zaslánou z adresy kontaktní osoby strany na adresu kontaktní osoby druhé strany určenou v Žádosti nebo ve Vyjádření nebo ve VPO.

6. ZÁVĚREČNÁ USTANOVENÍ

Číslo jednací: 97136/25

Číslo žádosti: 0125 982 245

Informace k vytyčení SEK

Požadujete-li vytyčit SEK, kontaktujte prosím osoby určené níže:

CETIN a.s. - středisko Morava sever

se sídlem: Českomoravská 2510/19, Libeň, 190 00 Praha 9
IČ: 04084063 DIČ: CZ04084063
kontakt: tel: 238462175 obslužná doba po-pa 7 - 15 hod

Vegacom, a.s. - výhradní dodavatel společnosti CETIN a.s.

se sídlem: Pohraniční 52/23, 703 00 Ostrava
IČ: 25788680 DIČ: CZ25788680
kontakt: Ing. Lubomír Vařecha, mobil: 725820762, e-mail: varecha@vegacom.cz
Hurníková Hana, mobil: 725820758, e-mail: hurnikova@vegacom.cz

ALPROTEL GROUP, s.r.o.

se sídlem: Dobrá ev. č. 21, Frýdek-Místek PSČ 739 51
IČ: 25863037 DIČ: CZ25863037
kontakt: Kristýna Lasotová, mobil: 602541215, e-mail: lasotova@alprotel.cz; Libor Kašperlík, mobil: 602783894, e-mail: kasperlik@alprotel.cz

GIS-STAVINVEX, a.s.

se sídlem: Bučinská 1733, 735 41 Petřvald
IČ: 25163558 DIČ: CZ25163558
kontakt: Ing. Adriana Gocieková, mobil: 731 204 729, tel/fax: 596 541 102, ostrava@gis-stavinvox.cz

Josef Matoušek

se sídlem: Dvorní 766/27, Ostrava-Poruba, PSČ: 708 00
IČ: 75591961 DIČ: 6404090748
kontakt: Josef Matoušek, mobil: 602 516 579, e-mail: matousek1964@seznam.cz

KATES, spol. s r.o.

se sídlem: Důlní 889, 735 35 Horní Suchá
IČ: 47680954 DIČ:
kontakt: Pavel Štěpán, tel.: 596426011, mobil: 604 797 271, e-mail: vytyceni@kates.cz

Daniel Kusák

se sídlem: Osoboditelů 1200, 742 21 Kopřivnice
IČ: 63341620 DIČ:
kontakt: Daniel Kusák, mobil: 602445980, e-mail: vytyc@seznam.cz

OPTOMONT, a.s.

se sídlem: Na Najmanské 915, 710 00 Ostrava
IČ: 25355759 DIČ: CZ25355759
kontakt: Veronika Kastnerová, mobil: 725560088, tel.: 558340911, e-mail: veronika@optomont.cz; Petr Cebák, mobil: 606759720, tel.: 558340911, e-mail: petr@optomont.cz

Rostislav Ralidiák

se sídlem: Karviná, Čsl.armády 2930/25, PSČ 73301
IČ: 70244090 DIČ: CZ70244090
kontakt: Rostislav Ralidiák, mobil: 602 749 579, e-mail: trasovani@atlas.cz

Číslo jednací: 97136/25

Číslo žádosti: 0125 982 245

Sitel, spol. s r.o., oblast Ostrava

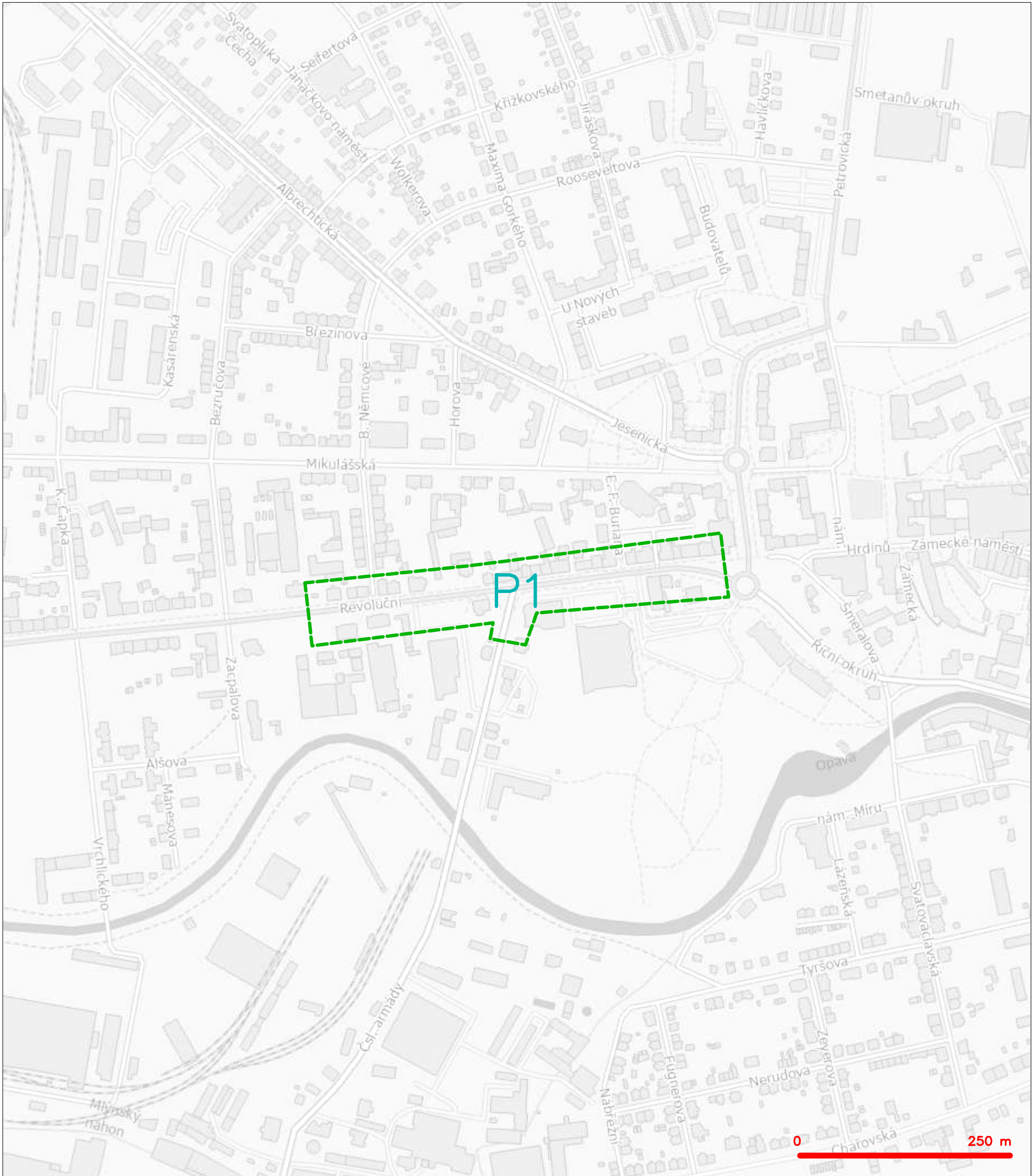
se sídlem: U studia 2253/28, 700 30 Ostrava-Zábřeh

IČ: 44797320

DIČ: CZ 44797320

kontakt: Pavla Czebe, mobil: 731 589 566, e-mail: pczebe@sitel.cz

SITUAČNÍ VÝKRES - ZÁJMOVÉ ÚZEMÍ



LEGENDA
----- hranice zájmového území k vyjádření

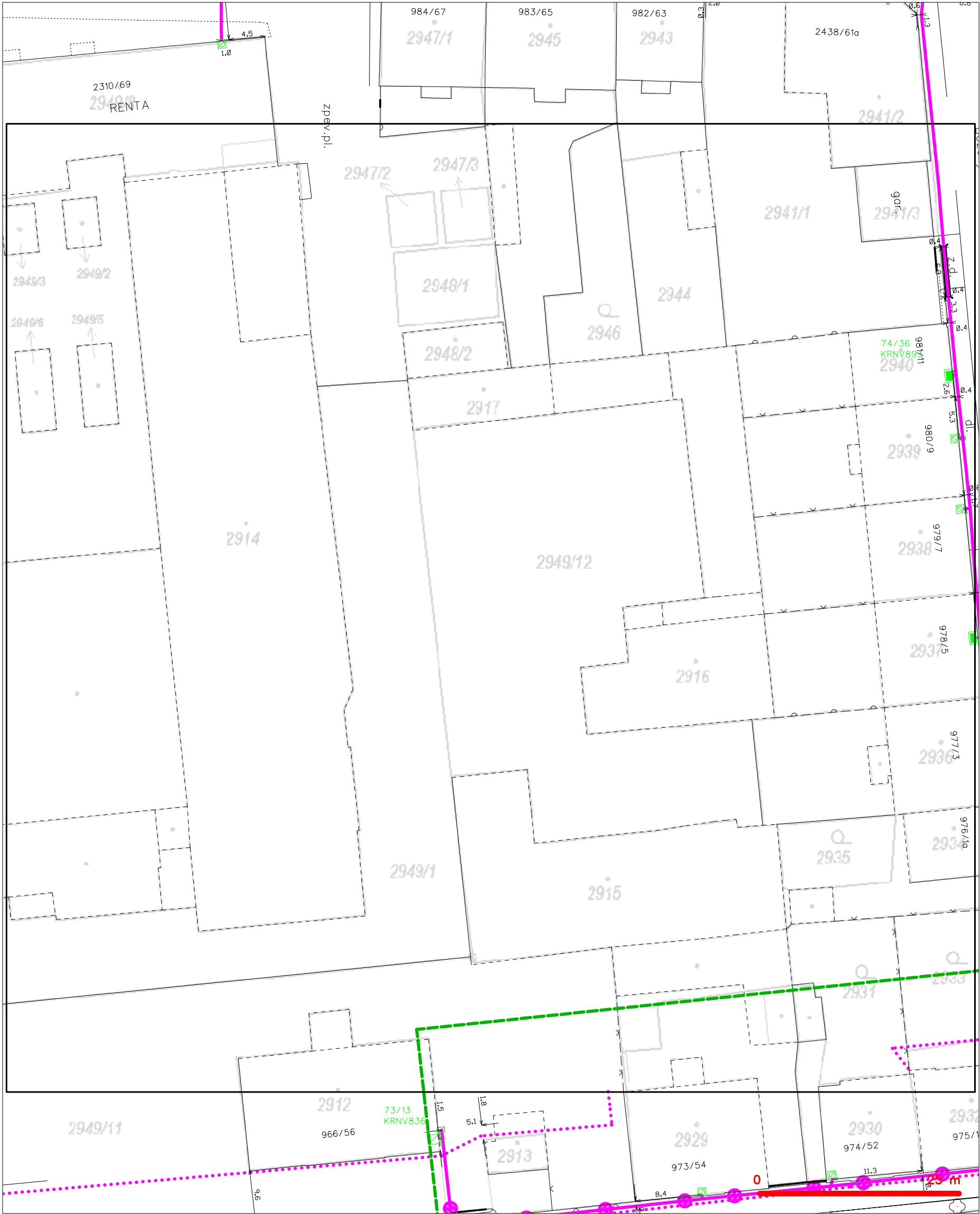

CETIN a.s.
Českomoravská 2510/19, Libeň
190 00 Praha 9
DIČ: CZ04084063
102

SITUAČNÍ VÝKRES - POLYGON 1



LEGENDA	
	hranice zájmového území k vyjádření
	NV přípojka, území s NV přípojkou CETIN
	zaměřený průběh metalického kabelu
	zaměřený průběh optického kabelu, HDPE trubky nebo souběh optického a metalického kabelu
	nezaměřený průběh metalického kabelu
	nadzemní síť cizí
	nezaměřený průběh optického kabelu, HDPE trubky nebo souběh optického a metalického kabelu
	radiové síť, ochranné pásmo radiové sítě
	nadzemní síť
	neprovozované síť
	podzemní síť cizí
	síť s NV
	kolektor, kabelovod

SITUAČNÍ VÝKRES - POLYGON 1, list kladu P1-1



- LEGENDA
- hranice zájmového území k vyjádření
 - NV přípojka, území s NV přípojkou CETIN
 - zaměřený průběh metalického kabelu
 - zaměřený průběh optického kabelu, HDPE trubky
 - nezaměřený průběh metalického kabelu
 - nezaměřený průběh optického kabelu
 - nadzemní síť cizí
 - nezaměřený průběh optického kabelu, HDPE trubky
 - nebo souběh optického a metalického kabelu
 - radiové sítě, ochranné pásmo radiové sítě
 - nadzemní síť
 - neprovázané sítě
 - podzemní síť cizí
 - sítě s NV
 - kolector, kabelovod

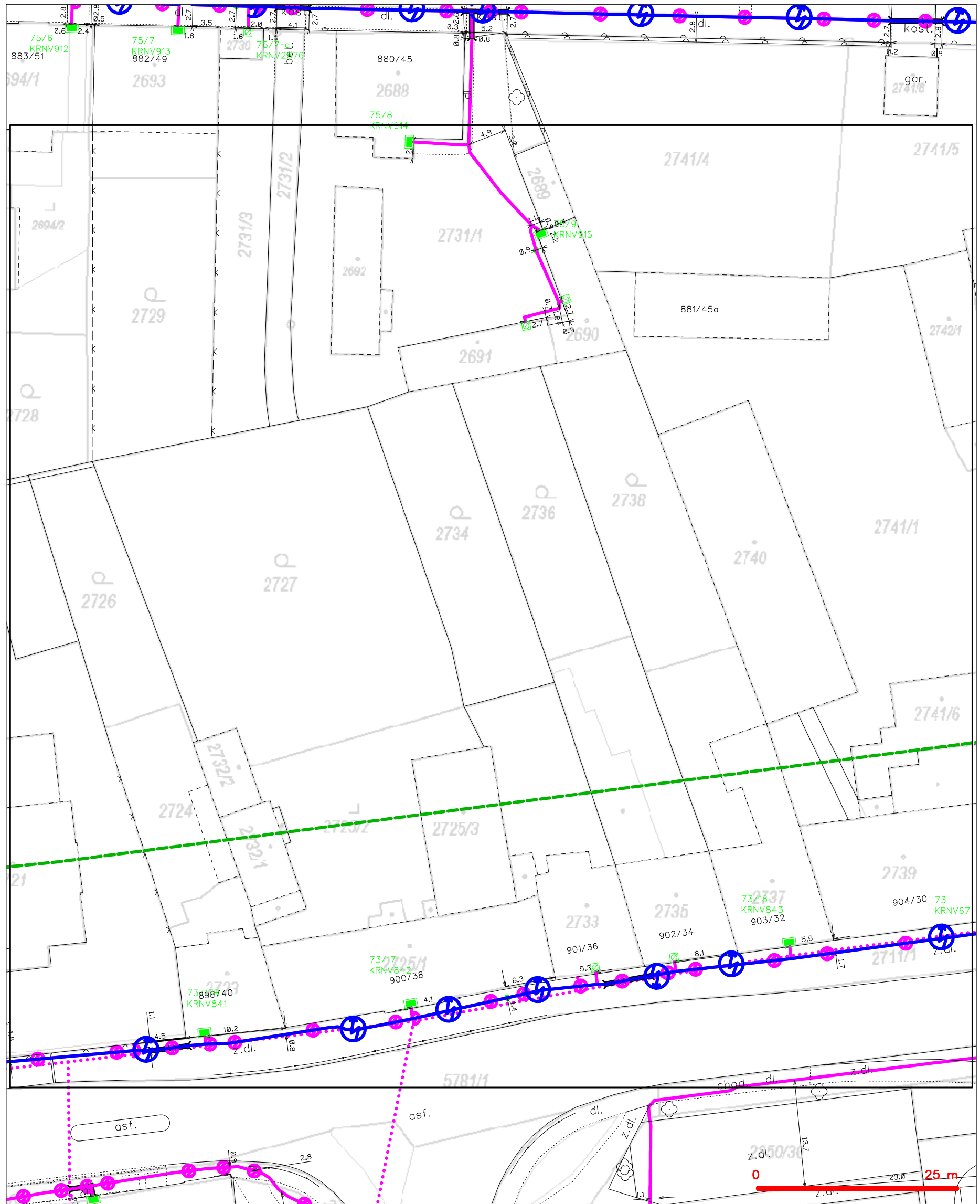
SITUAČNÍ VÝKRES - POLYGON 1, list kladu P1-2





LEGENDA

	hranice zájmového území k vyjádření		nezaměřený průběh optického kabelu, HDPE trubky
	NV přípojka, území s NV přípojkou CETIV		nebo souběh optického a metalického kabelu
	zaměřený průběh metalického kabelu		radiové sítě, ochranné pásmo radiové sítě
	zaměřený průběh optického kabelu, HDPE trubky		podzemní síť
	nebo souběh optického a metalického kabelu		neprovazované sítě
	nezaměřený průběh metalického kabelu		podzemní síť cizí
	podzemní síť cizí		sítě s NV

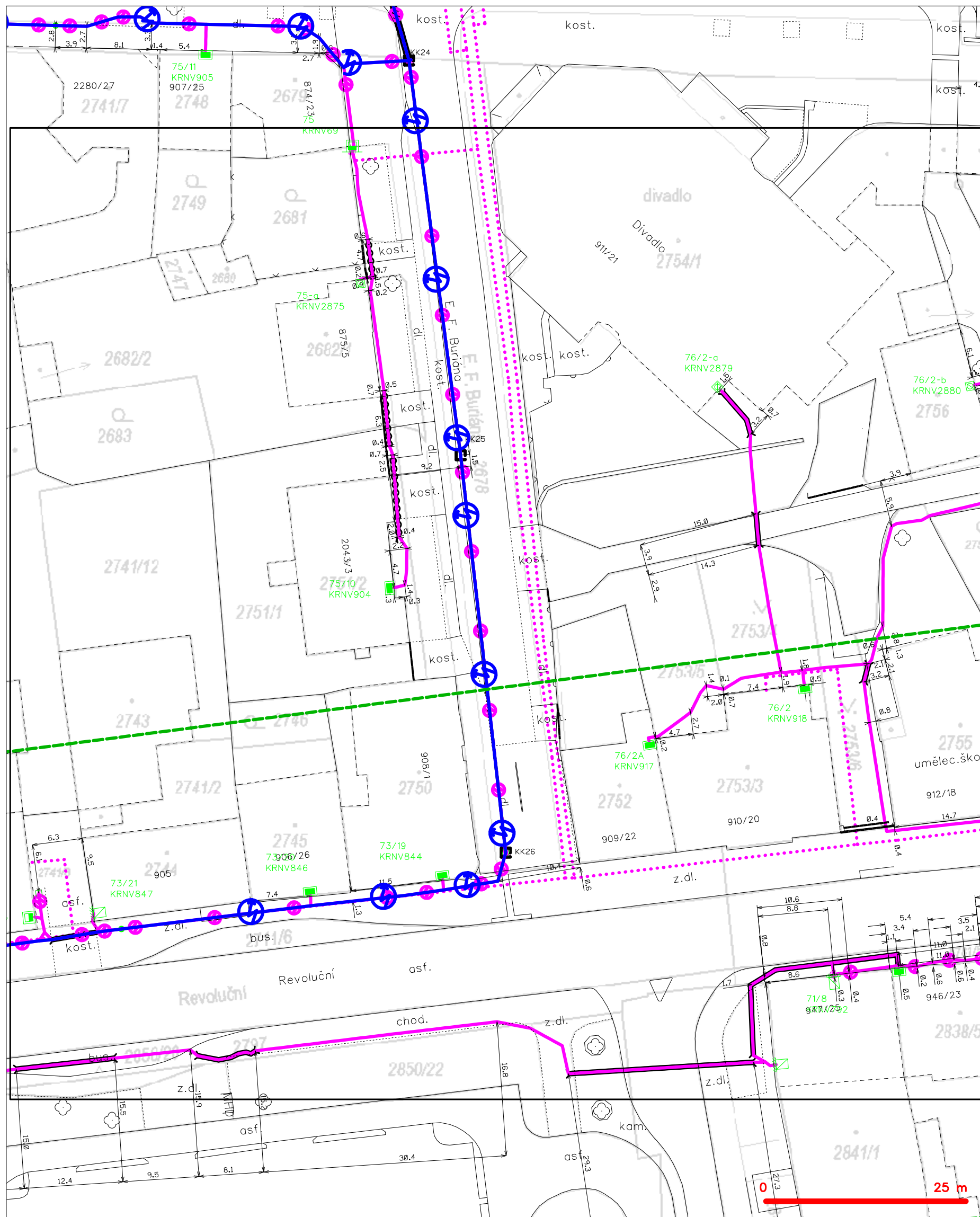
SITUAČNÍ VÝKRES - POLYGON 1, list kladu P1-3

















LEGENDA

	hranice zájmového území k vyjádření		nezaměření průběh optického kabelu, HDPE trubky
	NN přípojka, území s NN přípojkou CETIN		nebo souběh optického a metalického kabelu
	zaměření průběh metalického kabelu		radiové síť, ochranné pásmo radiové sítě
	zaměření průběh optického kabelu, HDPE trubky		podzemní síť
	nebo souběh optického a metalického kabelu		neporovozanové síť
	nezaměření průběh metalického kabelu		podzemní síť cizí
	podzemní síť cizí		síť s NN

SITUAČNÍ VÝKRES - POLYGON 1, list kladu P1-4



LEGENDA

- | | | | |
|---|---|---|---|
|  | hranice zájmového území k vyjádření |  | nezaměření průběh optického kabelu, HDPE trubky |
|  | NV přípojka, území s NV přípojkou CETIV |  | nebo souběh optického a metalického kabelu |
|  | zaměření průběh metalického kabelu |  | radiové sítě, ochranné pásmo radiové sítě |
|  | zaměření průběh optického kabelu, HDPE trubky |  | podzemní sítě |
|  | nebo souběh optického a metalického kabelu |  | negorovazované sítě |
|  | nezaměření průběh metalického kabelu |  | podzemní sítě cizí |
|  | podzemní sítě cizí |  | sítě s NV |

SITUAČNÍ VÝKRES - POLYGON 1, list kladu P1-5



LEGENDA

- | | |
|---|---|
| — hranice zájmového území k vyjádření | — nezaměřený průběh optického kabelu, HDPE trubky
nebo souběh optického a metalického kabelu |
| — NV přípojka, území s NV přípojkou CETIN | — radiové sítě, ochranné pásmo radiové sítě |
| — zaměřený průběh metalického kabelu | — nadzemní sítě |
| — zaměřený průběh optického kabelu, HDPE trubky
nebo souběh optického a metalického kabelu | — neprovozované sítě |
| — nezaměřený průběh metalického kabelu | — podzemní sítě cizí |
| — nadzemní sítě cizí | — síť s NV |
| | — kolektor, kabelovod |

SITUAČNÍ VÝKRES - POLYGON 1, list kladu P1-6



LEGENDA

	hranice zájmového území k vyjádření		nezaměřený průběh optického kabelu, HDPE trubky nebo souběh optického a metalického kabelu
	NV přípojka, území s NV přípojkou CETIV		radiové síť, ochranné pásmo radiové sítě
	zaměřený průběh metalického kabelu		podzemní síť
	zaměřený průběh optického kabelu, HDPE trubky nebo souběh optického a metalického kabelu		neprovazované síť
	nezaměřený průběh metalického kabelu		podzemní síť cizí
	podzemní síť cizí		síť s NV

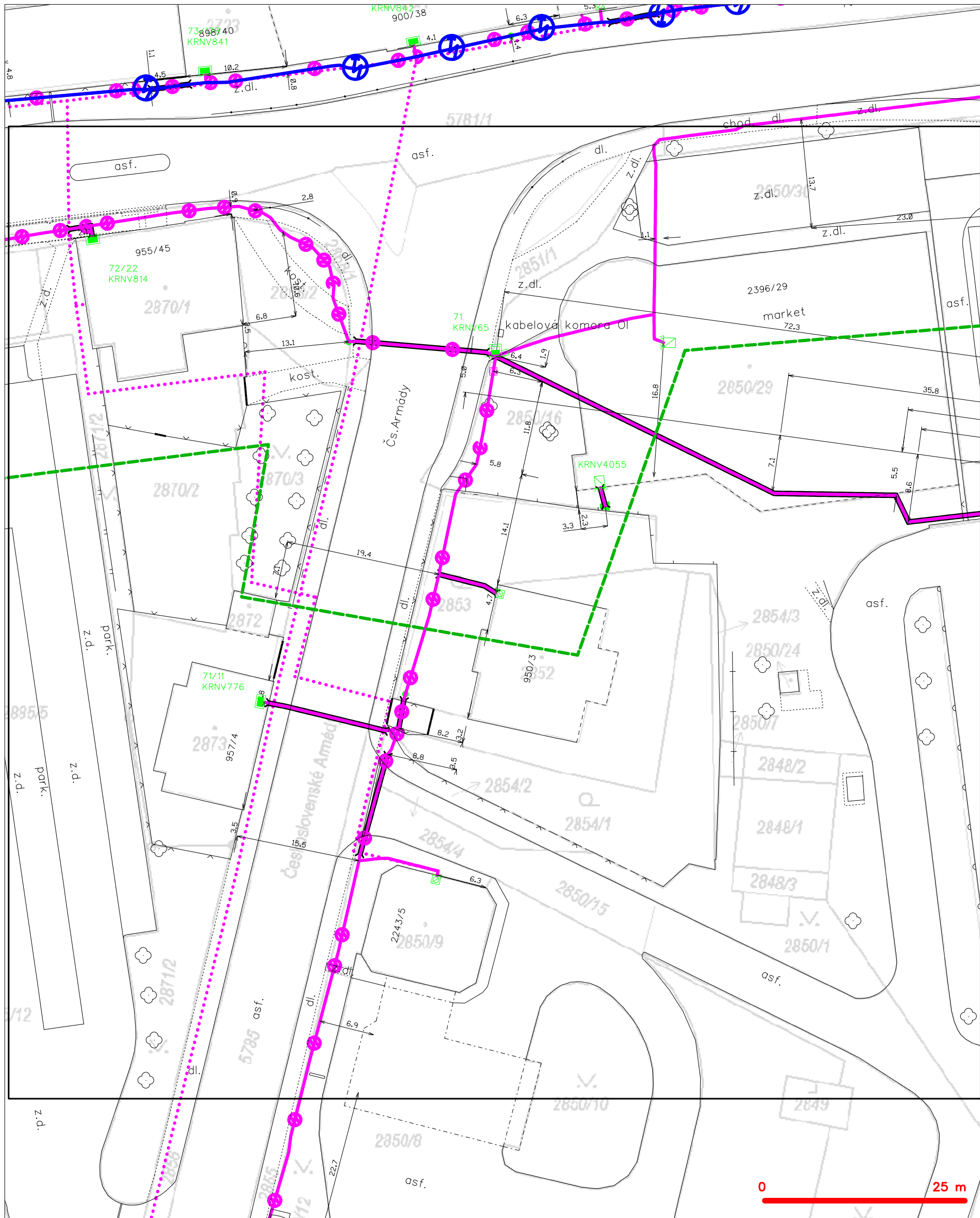
SITUAČNÍ VÝKRES - POLYGON 1, list kladu P1-7



LEGENDA

- | | |
|---|---|
| --- hranice zájmového území k vyjádření | --- nezaměřený průběh optického kabelu, HDPE trubky |
| --- NV přípojka, území s NV přípojkou CETIN | --- nebo souběh optického a metalického kabelu |
| --- zaměřený průběh metalického kabelu | --- radiové sítě, ochranné pásmo radiové sítě |
| --- zaměřený průběh optického kabelu, HDPE trubky | --- nadzemní sítě |
| --- nebo souběh optického a metalického kabelu | --- neprovozované sítě |
| --- nezaměřený průběh metalického kabelu | --- podzemní sítě cizí |
| --- nadzemní sítě cizí | --- síť s NV |
| | [] === kolektor, kabelovod |

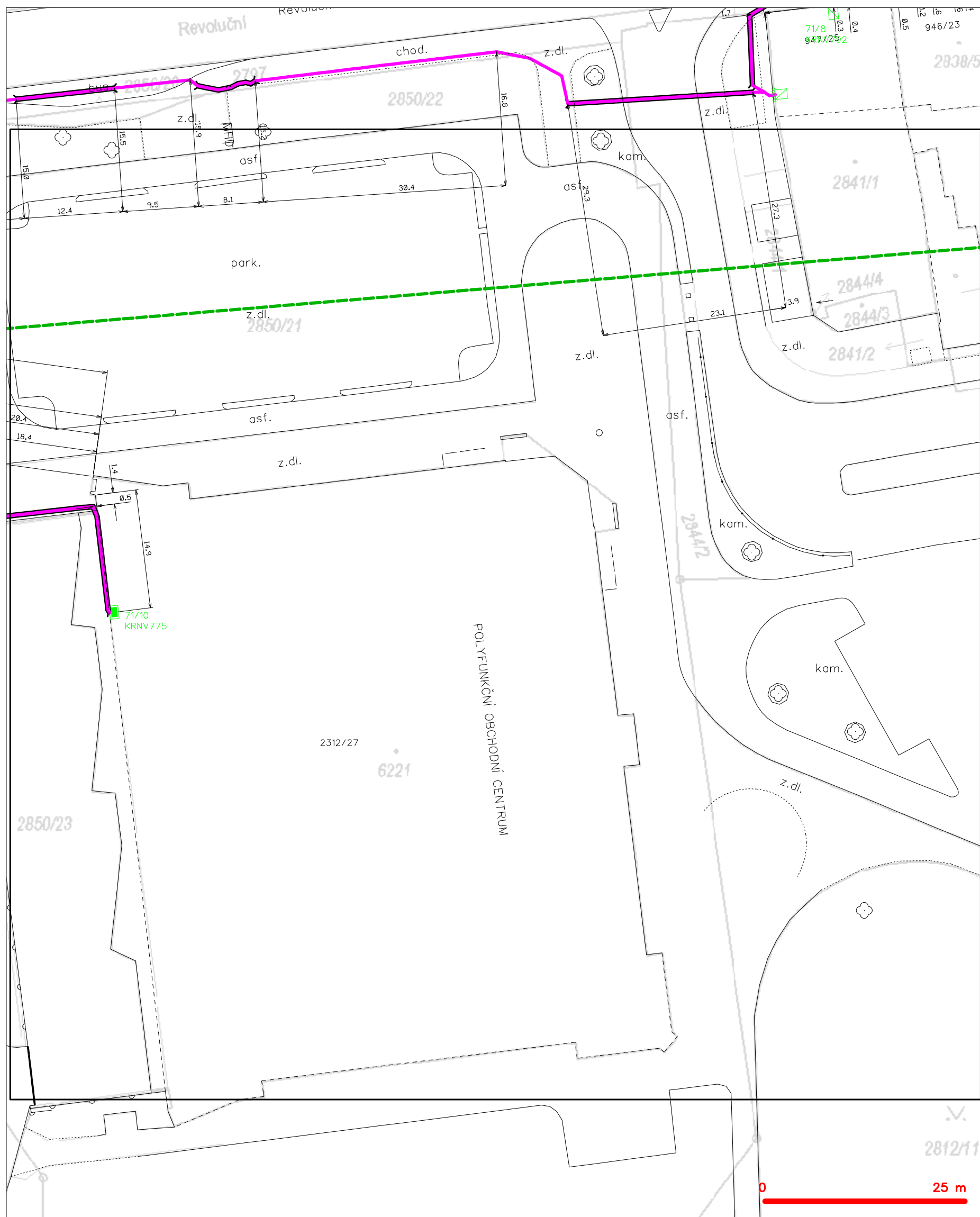
SITUAČNÍ VÝKRES - POLYGON 1, list kladu P1-8



LEGENDA

- | | | | |
|---|---|---|---|
| — | hranice zájmového území k vyjádření | — | nezaměřený průběh optického kabelu, HDPE trubky |
| — | NV přípojka, území s NV přípojkou CETIN | — | nebo souběh optického a metalického kabelu |
| — | zaměřený průběh metalického kabelu | — | radiové sítě, ochranné pásmo radiové sítě |
| — | zaměřený průběh optického kabelu, HDPE trubky | — | nadzemní sítě |
| — | nebo souběh optického a metalického kabelu | — | neprovázané sítě |
| — | nezaměřený průběh metalického kabelu | — | podzemní sítě cizí |
| — | nadzemní sítě cizí | — | sítě s NV |
- kolektor, kabelovod

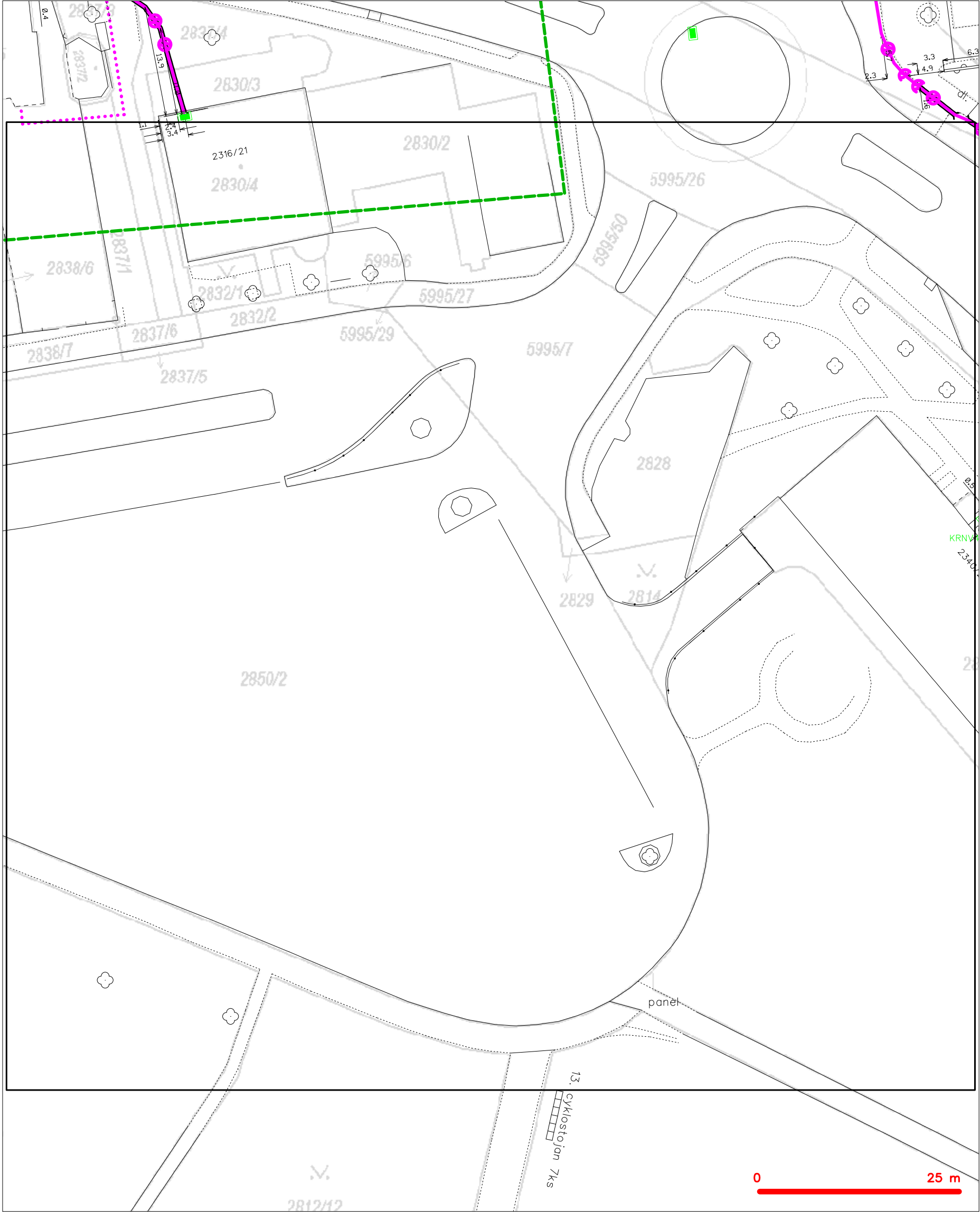
SITUAČNÍ VÝKRES - POLYGON 1, list kladu P1-9



LEGENDA

	hranice zájmového území k vyjádření		nezaměřený průběh optického kabelu, HDPE trubky
	NN přípojka, území s NN přípojkou CETIN		nebo souběh optického a metalického kabelu
	zaměřený průběh metalického kabelu		radiové sítě, ochranné pásmo radiové sítě
	zaměřený průběh optického kabelu, HDPE trubky		nadzemní sítě
	nebo souběh optického a metalického kabelu		neprovazované sítě
	nezaměřený průběh metalického kabelu		podzemní sítě cizí
	nadzemní sítě cizí		sítě s NN
			== kolektor, kabelovod

SITUAČNÍ VÝKRES - POLYGON 1, list kladu P1-10



LEGENDA	
----- hranice zájmového území k vyjádření	----- nezaměřený průběh optického kabelu, HDPE trubky
----- NV přípojka, území s NV přípojkou CETIN	----- nebo souběh optického a metalického kabelu
----- zaměřený průběh metalického kabelu	----- radiové sítě, ochranné pásmo radiové sítě
----- zaměřený průběh optického kabelu, HDPE trubky	----- nadzemní sítě
----- nebo souběh optického a metalického kabelu	----- neprovozované sítě
----- nezaměřený průběh metalického kabelu	----- podzemní sítě cizí
----- nadzemní sítě cizí	----- síť s NV
	----- kolektor, kabelovod

Město Krnov
Hlavní náměstí 96
79401 Krnov

Váš dopis značky / ze dne	Naše značka	Vyřizuje	Místo odeslání / dne
/ 07.04.2025	UPTS/OS/393329/2025	Šárka Stašková	Praha / 08.04.2025

Věc: Vyjádření k existenci podzemních sítí spol. České Radiokomunikace, a.s.

Účel: Spojené územní a stavební řízení

Akce: Oprava chodníku na ul. Revoluční, Krnov

K Vaší žádosti Vám po prošetření aktuálního stavu našich podzemních sítí sdělujeme, že na Vámi vyznačeném území nedojde ke styku s žádným podzemním vedením/zařízením v naší správě.

Z hlediska stávající zájmů Českých Radiokomunikací a.s. nemáme ke shora uvedenému záměru žádné námitky či připomínky.

S pozdravem

Za správnost:

České Radiokomunikace a.s.
Skokanská 2117/1
169 00 Praha 6
(53)
Šárka Stašková

Šárka Stašková
Specialista ochrany sítě

Příloha:

Platnost tohoto vyjádření je jeden rok od data vystavení, tj. do 08.04.2026

PIN: 9624

NAŠE ZNAČKA
0102315683VYŘÍZENO DNE
04.04.2025

Sdělení o existenci energetického zařízení, telekomunikačního zařízení nebo zařízení technické infrastruktury v majetku společnosti ČEZ Distribuce, a. s., pro akci:

Oprava chodníku na ul. Revoluční, Krnov

Vážený zákazníku,

Na základě Vaší žádosti 0102315683 ze dne 04.04.2025 Vám zasíláme sdělení o existenci energetického zařízení, telekomunikačního zařízení nebo zařízení technické infrastruktury v majetku společnosti ČEZ Distribuce, a. s., ve Vámi vymezeném zájmovém území.

Dovolujeme si Vás upozornit, že **sdělení nenahrazuje** vyjádření provozovatele distribuční soustavy k projektové dokumentaci pro řízení pro povolení stavby, k připojení nového odběru, zdroje elektrické energie nebo k navýšení rezervovaného příkonu a výkonu a s výjimkou havárií ani souhlas s činností v ochranném pásmu.

Toto sdělení je platné do 04.10.2025 a je jedním z podkladů pro zpracování projektové dokumentace, pokud je taková dokumentace zpracovávána.

V majetku ČEZ Distribuce, a. s., se na Vámi uvedeném zájmovém území nachází nebo ochranným pásmem zasahuje energetické zařízení typu:

	síť NN	síť VN	síť VVN
Podzemní síť	střet	střet	
Nadzemní síť	střet		

Stanice	střet
---------	-------

V majetku ČEZ Distribuce, a. s., se na Vámi uvedeném zájmovém území nachází nebo ochranným pásmem zasahuje telekomunikační zařízení typu:

	telekomunikační zařízení
Podzemní síť	střet
Nadzemní síť	

Zařízení technické infrastruktury zahrnuje zejména vodovodní, kanalizační a plynové přípojky pro objekty ČEZ Distribuce a. s., a dále pak další podzemní a nadzemní zařízení sloužící pro provoz distribuční sítě. V majetku ČEZ Distribuce, a. s., se na Vámi uvedeném zájmovém území nachází nebo ochranným pásmem zasahuje zařízení technické infrastruktury:

	zařízení technické infrastruktury
Nadzemní nebo podzemní	

Energetické zařízení (mimo nadzemních sítí NN), telekomunikační zařízení a zařízení technické infrastruktury je chráněno ochranným pásmem podle § 46 zákona č. 458/2000 Sb., o podmínkách podnikání a o výkonu státní správy v energetických odvětvích a o změně některých zákonů (energetický zákon), ve znění pozdějších předpisů. Přibližný průběh tras energetických zařízení, telekomunikačního zařízení (v trase kabelového vedení může být uloženo několik kabelů energetických i komunikačních) a tras zařízení technické infrastruktury zasíláme v příloze tohoto dopisu.

V případě existence **podzemních** energetických zařízení, telekomunikačních zařízení nebo zařízení technické infrastruktury je povinností stavebníka alespoň 14 dní před započatím zemních prací požádat přes Distribuční portál na www.cezdistribuce.cz/dip nebo online formulář na www.cezdistribuce.cz/vytyceni-zarizeni o tzv.

vytyčení trasy podzemního zařízení, telekomunikačního zařízení nebo zařízení technické infrastruktury. O vytyčení lze požádat pouze na základě vydaného sdělení o existenci energetického zařízení, telekomunikačního zařízení nebo zařízení technické infrastruktury, a to (mimo havárií) nejpozději 30 dní před koncem jeho platnosti.

Dojde-li k obnažení podzemního vedení nebo k poškození energetického zařízení, telekomunikačního zařízení nebo zařízení související s telekomunikačním zařízením nebo zařízení technické infrastruktury ve vlastnictví ČEZ Distribuce, a. s., nahlase nám prosím tuto skutečnost bezodkladně jako poruchu na bezplatnou linku 800 850 860.

Pokud uvažovaná **akce nebo činnost zasáhne do ochranného pásma** nadzemních vedení, trafostanic nebo telekomunikačních vedení, popř. bude po vytyčení zjištěno, že zasahuje do ochranného pásma podzemních energetických zařízení nebo telekomunikačního zařízení, je nutné požádat společnost ČEZ Distribuce, a. s., o souhlas s činností v ochranném pásmu. Jestliže uvažovaná akce vyvolá potřebu dílčí změny trasy vedení nebo přemístění některých prvků energetického zařízení nebo telekomunikačního zařízení včetně souvisejícího zařízení, je nutné včas společnost ČEZ Distribuce, a. s., požádat o přeložku zařízení podle § 47 energetického zákona.

Zároveň Vás upozorňujeme, že v zájmovém území se může nacházet taktéž energetické zařízení, telekomunikační zařízení nebo zařízení technické infrastruktury, které není v majetku společnosti ČEZ Distribuce, a. s.

V souvislosti s výše uvedeným si Vás dovoluujeme upozornit, že uvedené sdělení včetně jeho příloh obsahuje skutečnosti tvořící obchodní tajemství společnosti ČEZ Distribuce, a. s. Poskytnuté informace jsou dále také důvěrnými informacemi a obchodně citlivými informacemi společnosti ČEZ Distribuce, a. s. Z výše uvedených důvodů si Vás proto společnost ČEZ Distribuce, a. s., dovoluje upozornit, že s poskytnutými informacemi je potřeba nakládat dle platných právních předpisů, v opačném případě se vystavujete postihu ve smyslu platné právní úpravy. V této souvislosti si Vás dále dovoluujeme upozornit, že požadované informace nesmí být předány, sděleny, využity, zpřístupněny, či jiným způsobem postoupeny na jakoukoli třetí osobu bez předchozího prokazatelného souhlasu společnosti ČEZ Distribuce, a. s. Informace o existenci energetického zařízení, telekomunikačního zařízení a zařízení technické infrastruktury mohou být využity pouze pro účel, pro který byly vyžádány.

S pozdravem

ČEZ Distribuce, a. s.

Děčín, Děčín IV-Podmokly
Teplická 874/8
PSČ 405 02
IČ: 24729035

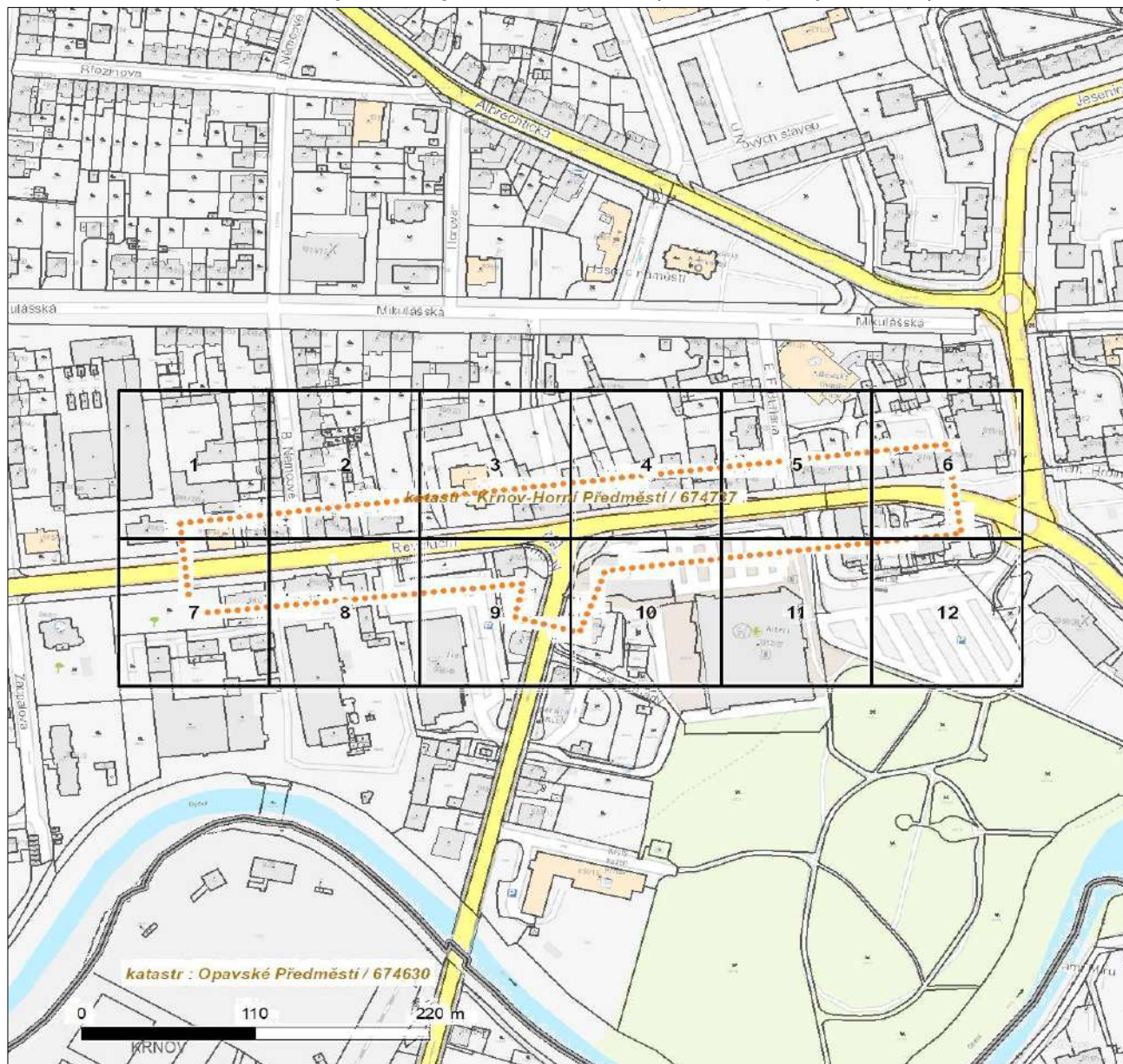
Přílohy

1. Situační výkres zájmového území
2. Podmínky pro provádění činností v ochranných pásmech energetických zařízení

Platí pouze se sdělením číslo 0102315683.

Zakreslené polohy zařízení v příloze jsou pouze informativní.

Situační výkres zájmového území (klad mapových listů)



Není-li zobrazena katastrální mapa, zadejte žádost znovu. Katastrální mapa je generována prostřednictvím externí WMS služby, jejíž provoz nezajišťuje společnost ČEZ Distribuce, a. s.

LEGENDA

Podzemní vedení NN do 1 kV

Nadzemní vedení NN do 1 kV

Podzemní vedení VN do 35 kV

Nadzemní vedení VN do 35 kV

Podzemní vedení VVN 110 kV

Nadzemní vedení VVN 110 kV

NN přívod odběratele

Zařízení technické infrastruktury

Cizí energetické vedení

Zájmové území

TS

Stanice do 52 kV - stožárová

TS

Stanice do 52 kV - zděná

TR

Transformovna (nad 52 kV)

Probíhající investice ČEZ Distribuce

Stanice ČEZ Distribuce ve výstavbě

Zařízení ČEZ Distribuce ve výstavbě

Hranice katastrálního území

Nadzemní síť pro elektronickou komunikaci

Podzemní síť pro elektronickou komunikaci

HDPE trubka

Souběhy sítí pro elektronickou komunikaci s energetickými sítěmi

Souběh s podzemním vedením NN do 1 kV

Souběh s nadzemním vedením NN do 1 kV

Souběh s podzemním vedením VN do 35 kV

Souběh s nadzemním vedením VN do 35 kV

Souběh s podzemním vedením VVN 110 kV

Souběh s nadzemním vedením VVN 110 kV

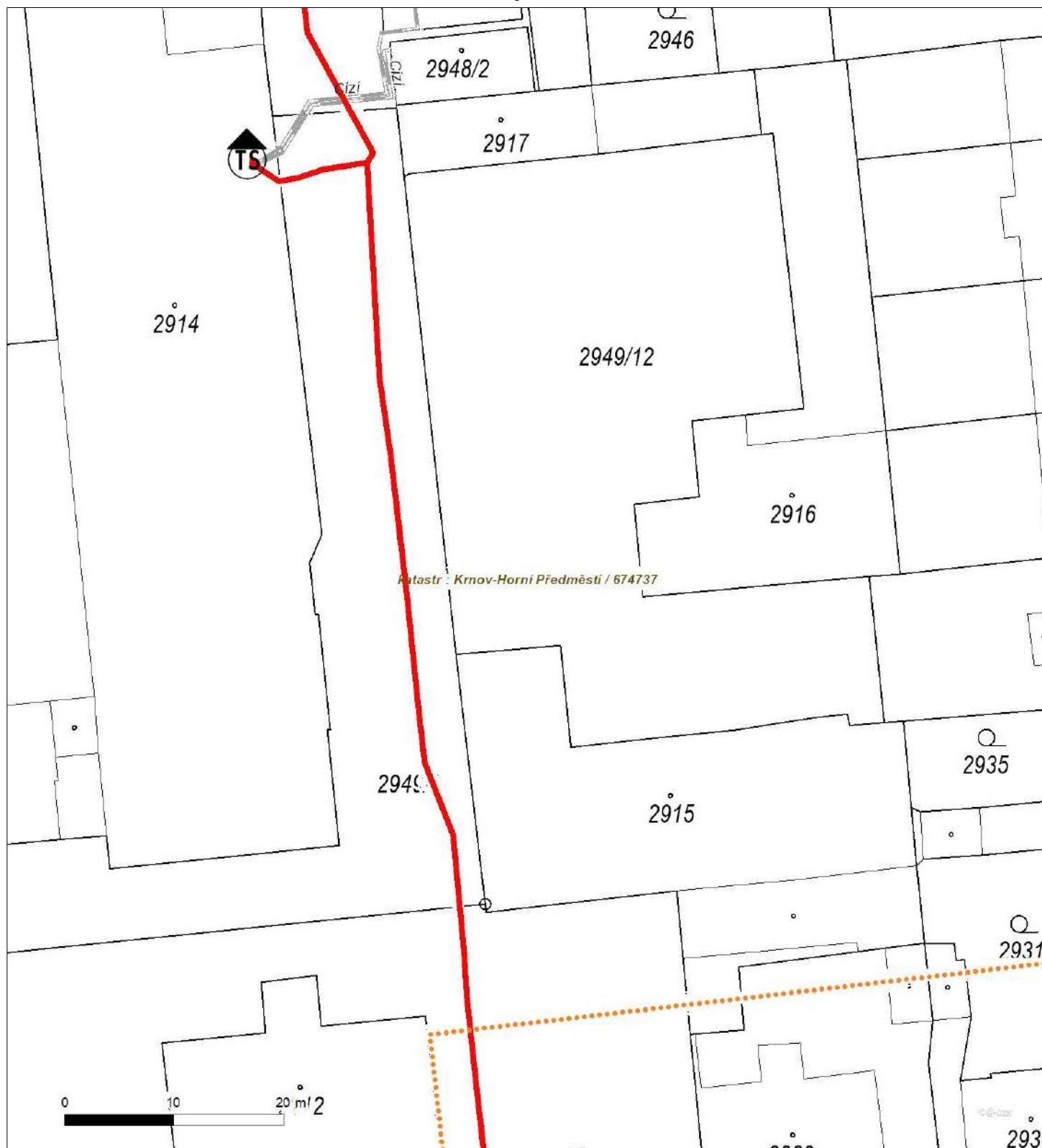
V zájmovém území se nachází investiční akce.



Platí pouze se sdělením číslo 0102315683.

Zakreslené polohy zařízení v příloze jsou pouze informativní.

Situační výkres - list 1



Není-li zobrazena katastrální mapa, zadejte žádost znovu. Katastrální mapa je generována prostřednictvím externí WMS služby, jejíž provoz nezajišťuje společnost ČEZ Distribuce, a. s.



Platí pouze se sdělením číslo 0102315683.

Zakreslené polohy zařízení v příloze jsou pouze informativní.

Situační výkres - list 2



Není-li zobrazena katastrální mapa, zadejte žádost znovu. Katastrální mapa je generována prostřednictvím externí WMS služby, jejíž provoz nezajišťuje společnost ČEZ Distribuce, a. s.



Platí pouze se sdělením číslo 0102315683.

Zakreslené polohy zařízení v příloze jsou pouze informativní.

Situační výkres - list 3



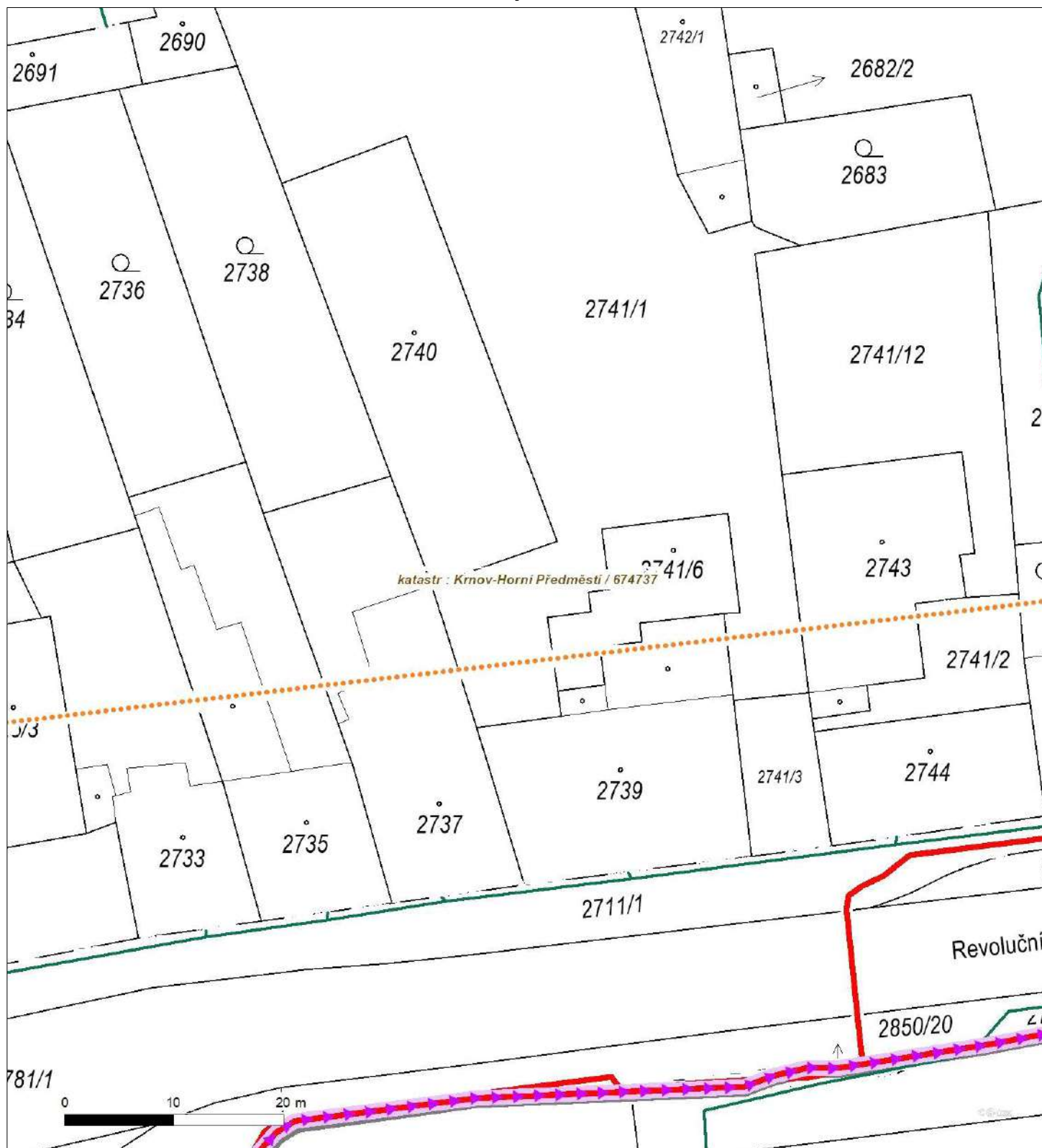
Není-li zobrazena katastrální mapa, zadejte žádost znovu. Katastrální mapa je generována prostřednictvím externí WMS služby, jejíž provoz nezajišťuje společnost ČEZ Distribuce, a. s.



Platí pouze se sdělením číslo 0102315683.

Zakreslené polohy zařízení v příloze jsou pouze informativní.

Situační výkres - list 4

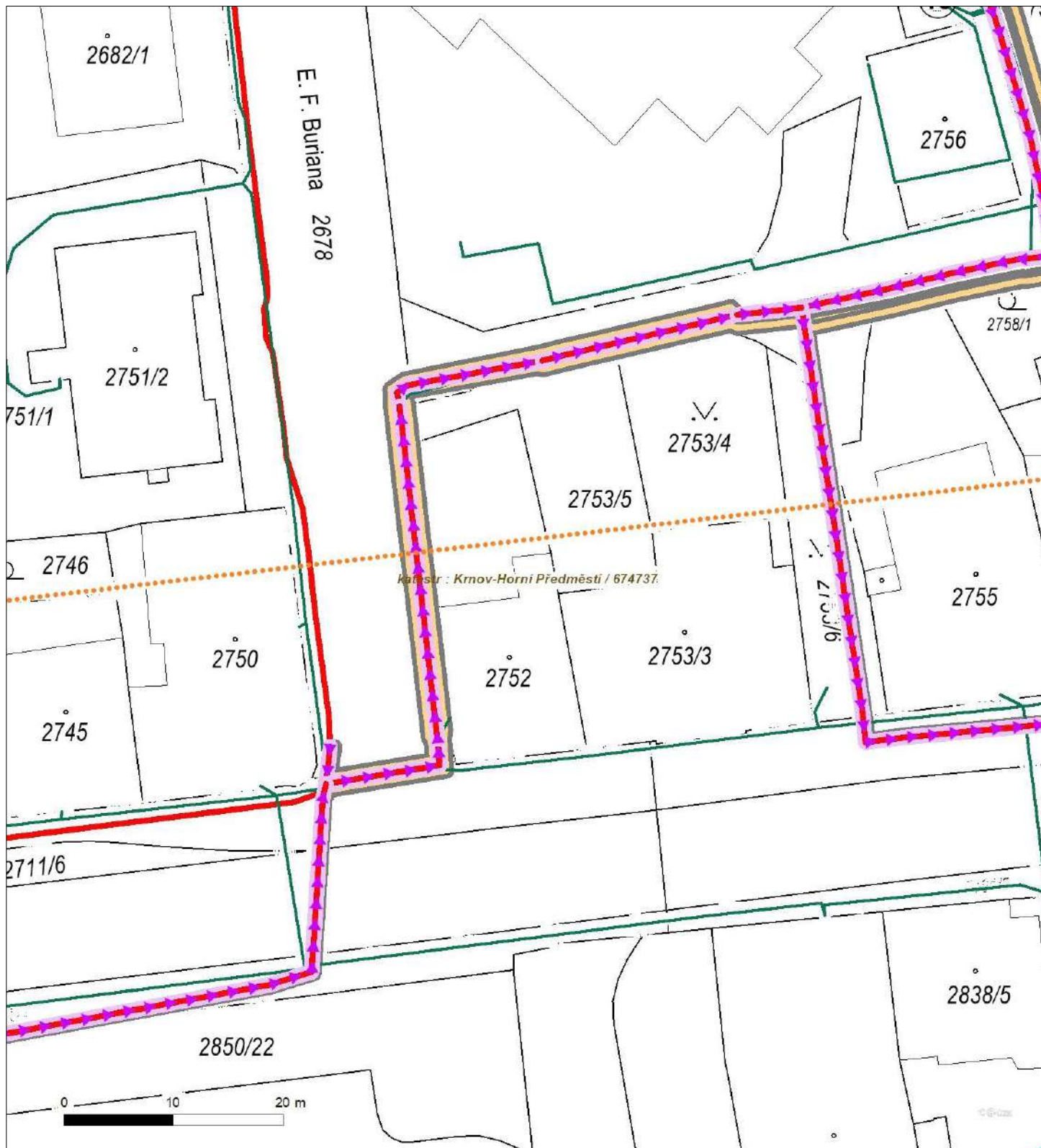


Není-li zobrazena katastrální mapa, zadejte žádost znovu. Katastrální mapa je generována prostřednictvím externí WMS služby, jejíž provoz nezajišťuje společnost ČEZ Distribuce, a. s.

Platí pouze se sdělením číslo 0102315683.

Zakreslené polohy zařízení v příloze jsou pouze informativní.

Situační výkres - list 5



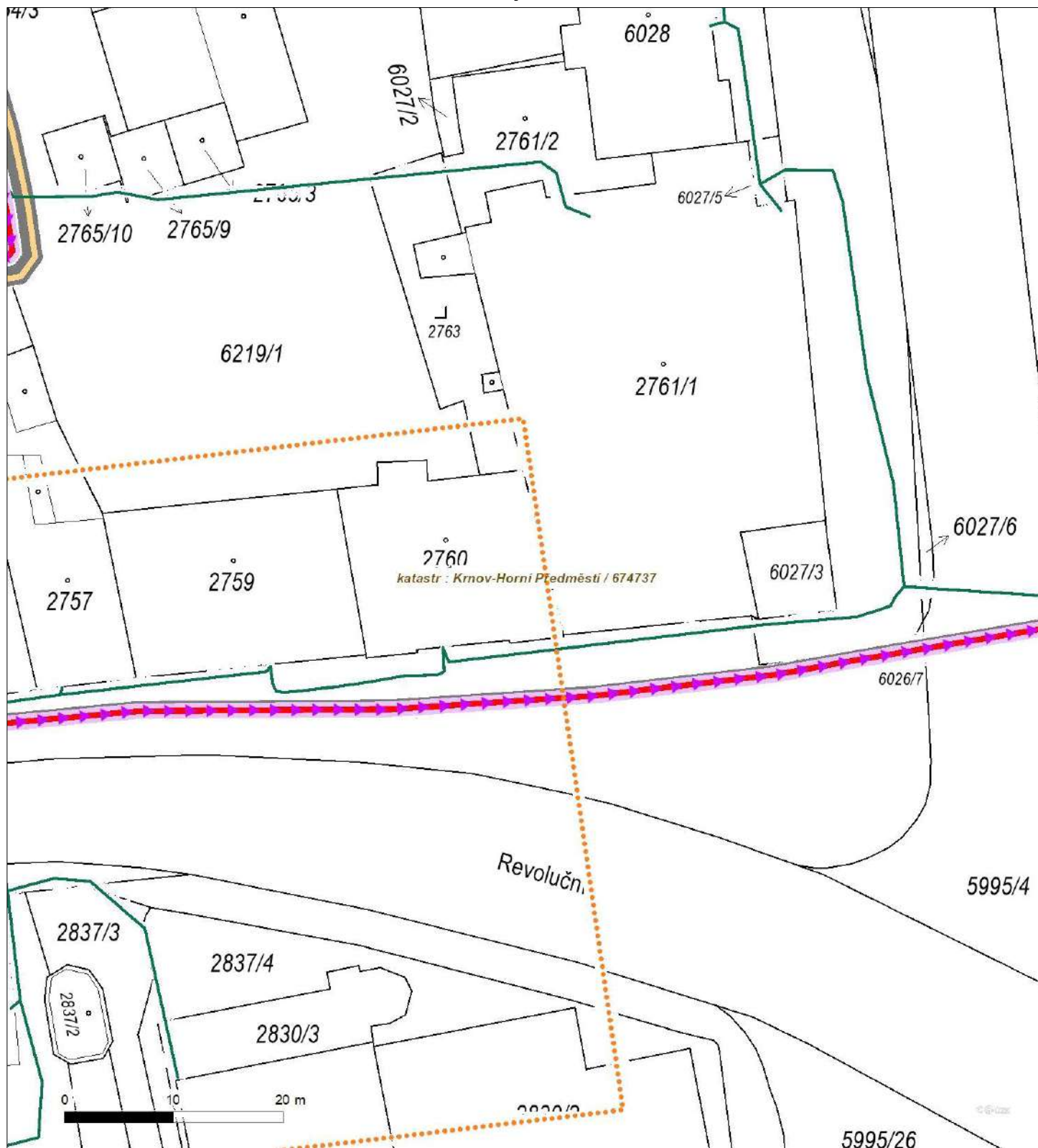
Není-li zobrazena katastrální mapa, zadejte žádost znovu. Katastrální mapa je generována prostřednictvím externí WMS služby, jejíž provoz nezajišťuje společnost ČEZ Distribuce, a. s.



Platí pouze se sdělením číslo 0102315683.

Zakreslené polohy zařízení v příloze jsou pouze informativní.

Situační výkres - list 6



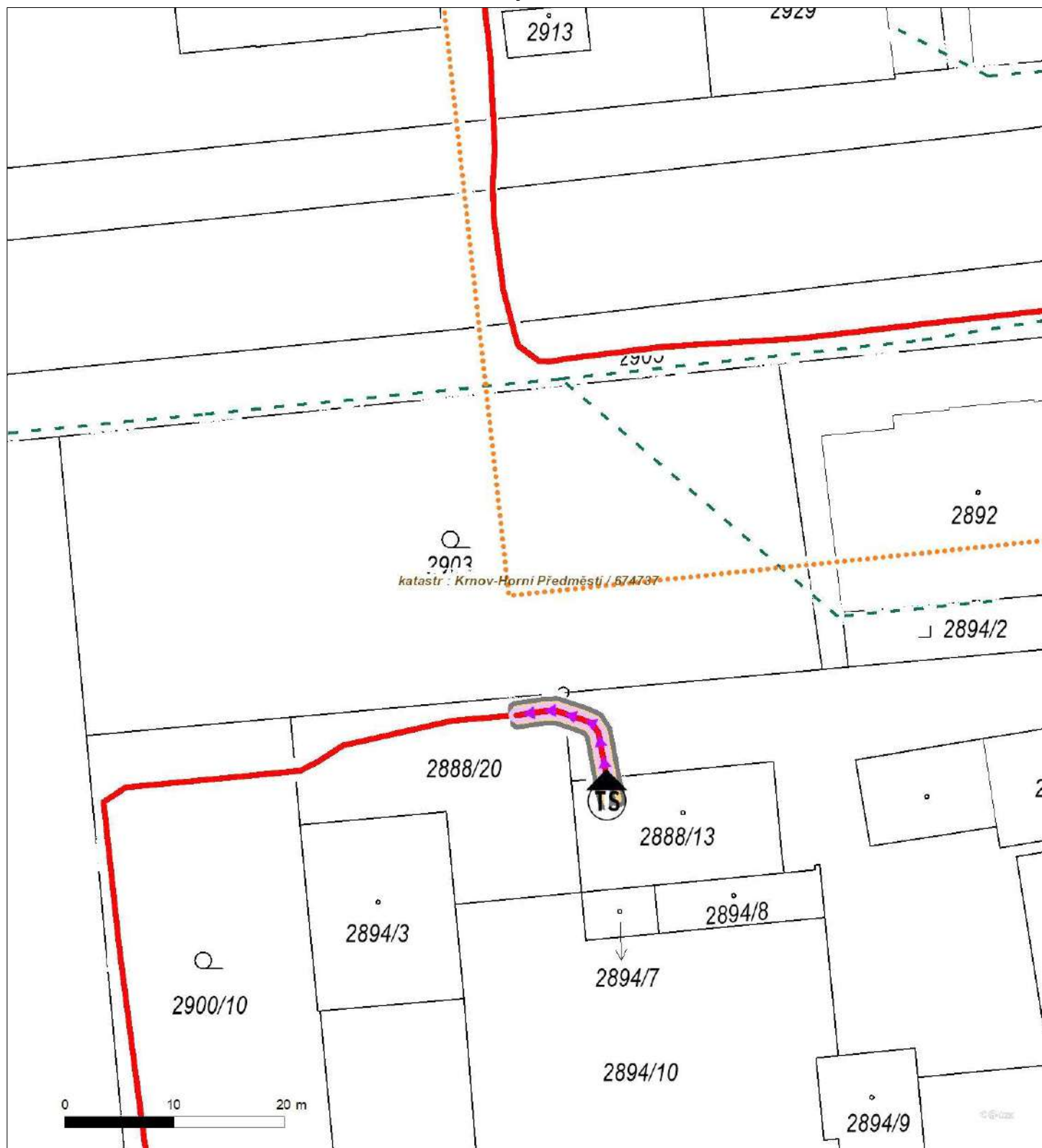
Není-li zobrazena katastrální mapa, zadejte žádost znovu. Katastrální mapa je generována prostřednictvím externí WMS služby, jejíž provoz nezajišťuje společnost ČEZ Distribuce, a. s.



Platí pouze se sdělením číslo 0102315683.

Zakreslené polohy zařízení v příloze jsou pouze informativní.

Situační výkres - list 7



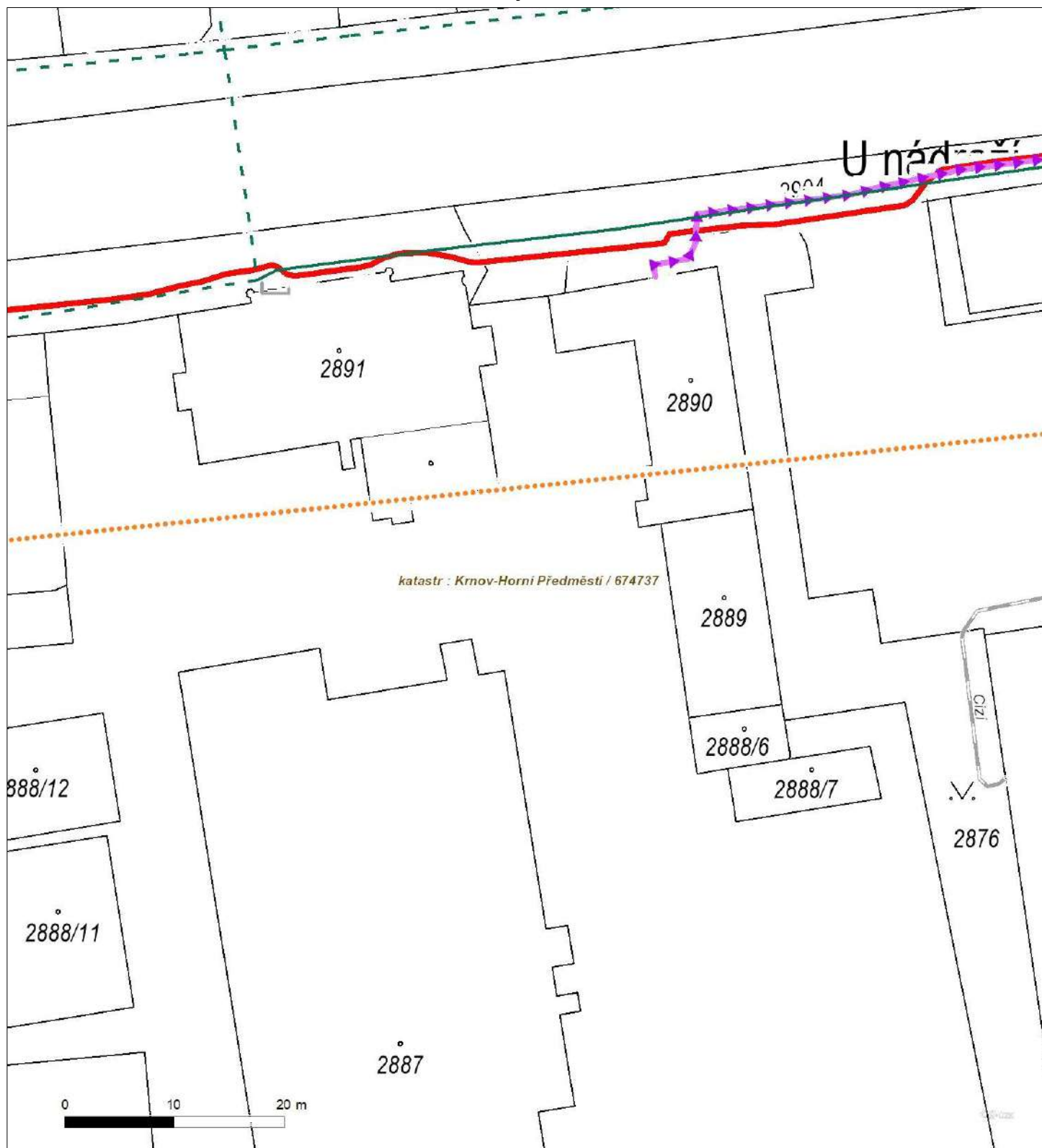
Není-li zobrazena katastrální mapa, zadejte žádost znovu. Katastrální mapa je generována prostřednictvím externí WMS služby, jejíž provoz nezajišťuje společnost ČEZ Distribuce, a. s.



Platí pouze se sdělením číslo 0102315683.

Zakreslené polohy zařízení v příloze jsou pouze informativní.

Situační výkres - list 8

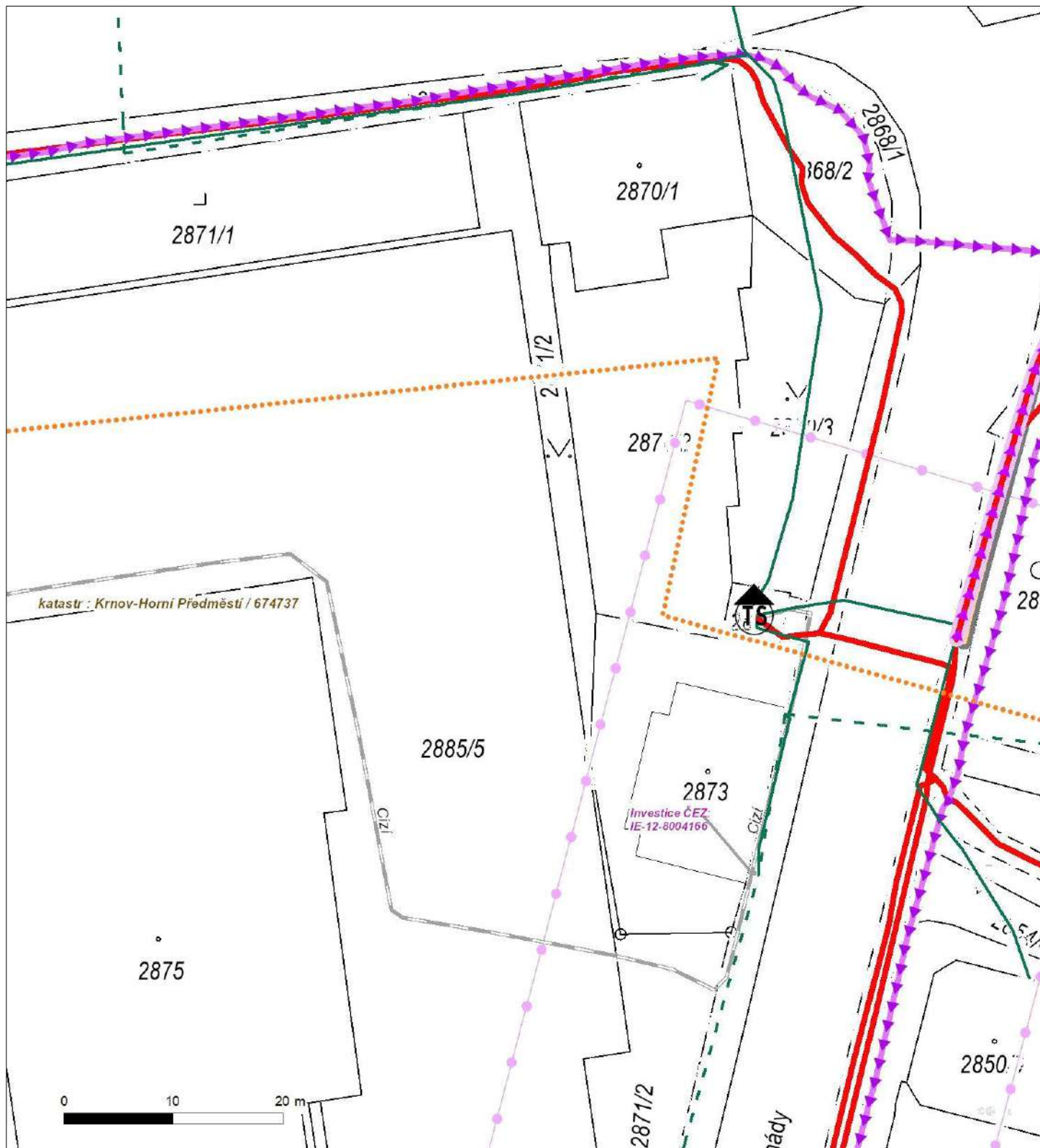


Není-li zobrazena katastrální mapa, zadejte žádost znovu. Katastrální mapa je generována prostřednictvím externí WMS služby, jejíž provoz nezajišťuje společnost ČEZ Distribuce, a. s.

Platí pouze se sdělením číslo 0102315683.

Zakreslené polohy zařízení v příloze jsou pouze informativní.

Situační výkres - list 9



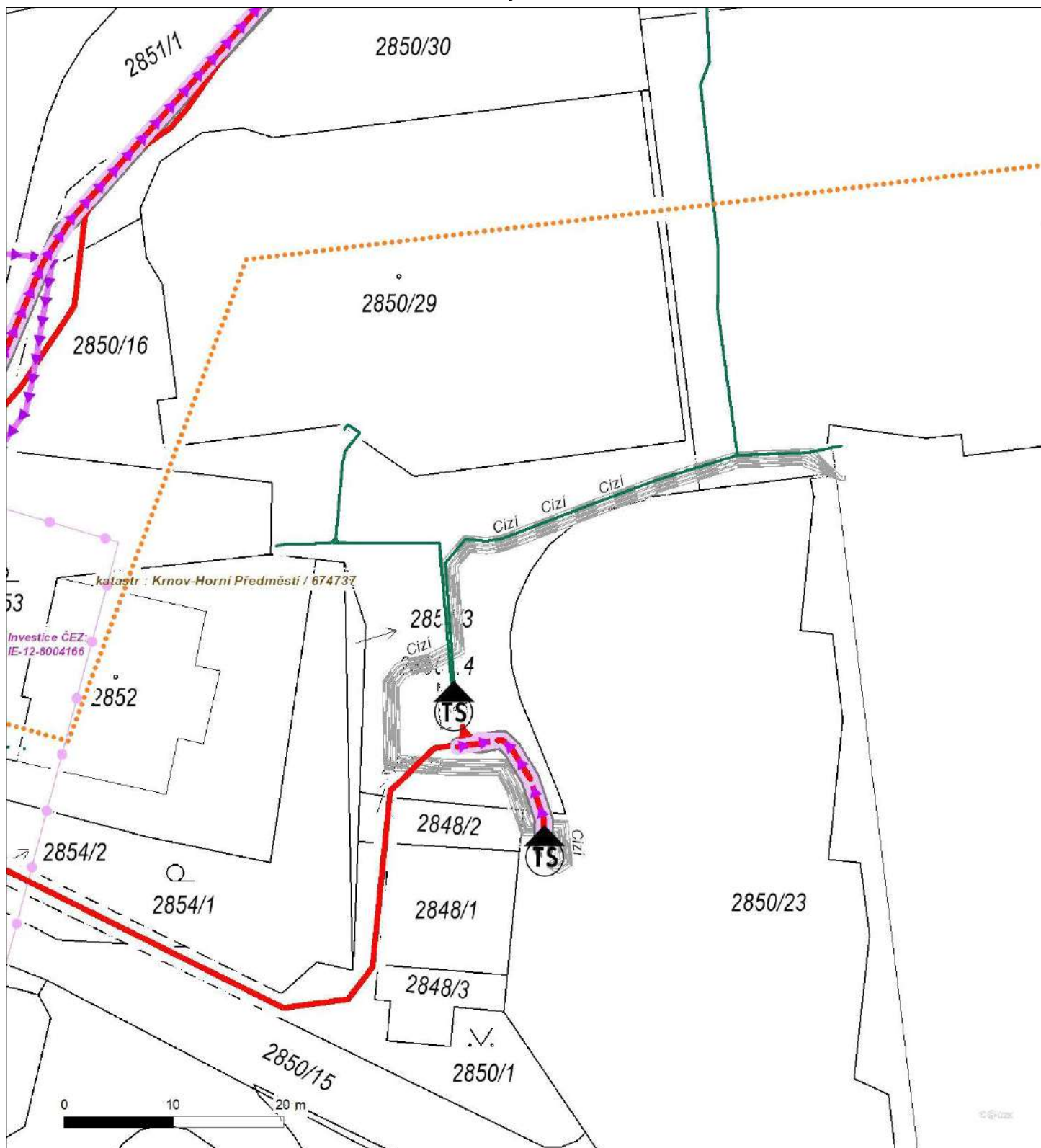
Není-li zobrazena katastrální mapa, zadejte žádost znovu. Katastrální mapa je generována prostřednictvím externí WMS služby, jejíž provoz nezajišťuje společnost ČEZ Distribuce, a. s.



Platí pouze se sdělením číslo 0102315683.

Zakreslené polohy zařízení v příloze jsou pouze informativní.

Situační výkres - list 10



Není-li zobrazena katastrální mapa, zadejte žádost znovu. Katastrální mapa je generována prostřednictvím externí WMS služby, jejíž provoz nezajišťuje společnost ČEZ Distribuce, a. s.



Platí pouze se sdělením číslo 0102315683.

Zakreslené polohy zařízení v příloze jsou pouze informativní.

Situační výkres - list 11



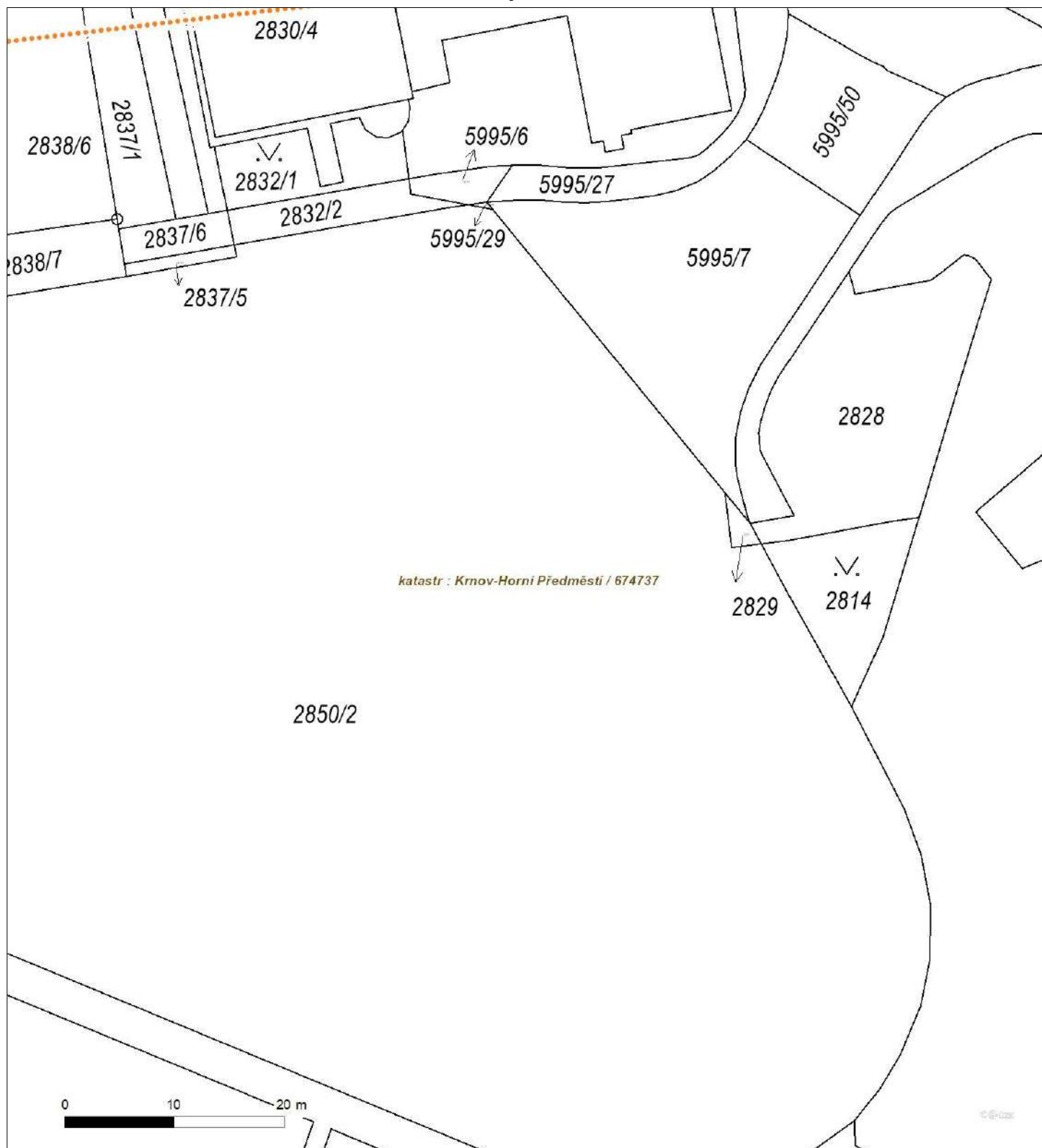
Není-li zobrazena katastrální mapa, zadejte žádost znovu. Katastrální mapa je generována prostřednictvím externí WMS služby, jejíž provoz nezajišťuje společnost ČEZ Distribuce, a. s.



Platí pouze se sdělením číslo 0102315683.

Zakreslené polohy zařízení v příloze jsou pouze informativní.

Situační výkres - list 12



Není-li zobrazena katastrální mapa, zadejte žádost znovu. Katastrální mapa je generována prostřednictvím externí WMS služby, jejíž provoz nezajišťuje společnost ČEZ Distribuce, a. s.

PODMÍNKY PRO PROVÁDĚNÍ ČINNOSTÍ V OCHRANNÝCH PÁSMECH PODZEMNÍCH VEDENÍ

Ochranné pásmo podzemních vedení elektrizační soustavy do 110 kV vč. a vedení řídicí, měřicí a zabezpečovací techniky je stanoveno v § 46 odst. 1 a 5 zákona č. 458/2000 Sb., o podmínkách podnikání a o výkonu státní správy v energetických odvětvích a o změně některých zákonů (energetický zákon), ve znění pozdějších předpisů, a činí:

- 1 metr po obou stranách krajního energetického kabelu
- nad 110 kV činí 3 metry po obou stranách krajního kabelu
- 0,5 metru po obou stranách krajního telekomunikačního kabelu

V ochranném pásmu podzemního vedení je podle § 46 odst. 8 a 10 energetického zákona zakázáno:

- a) zřizovat bez souhlasu vlastníka těchto zařízení stavby či umisťovat konstrukce a jiná podobná zařízení, jakož i uskláňovat hořlavé a výbušné látky,
- b) provádět bez souhlasu vlastníka zemní práce,
- c) provádět činnosti, které by mohly ohrozit spolehlivost a bezpečnost provozu těchto zařízení nebo ohrozit život, zdraví či majetek osob,
- d) provádět činnosti, které by znemožňovaly nebo podstatně znesnadňovaly přístup k těmto zařízením,
- e) vysazovat trvalé porosty a přejíždět vedení mechanizmy o celkové hmotnosti nad 6 tun.

Pokud stavba nebo stavební činnost zasahuje do ochranného pásma podzemního vedení, je třeba požádat o písemný souhlas vlastníka nebo provozovatele tohoto zařízení na základě § 46 odst. 8 a 11 energetického zákona.

V ochranných pásmech podzemních energetických vedení a sítí pro elektronickou komunikaci je třeba dále dodržovat následující podmínky:

1. Dodavatel prací musí před zahájením prací zajistit vytyčení podzemního zařízení a prokazatelně seznámit pracovníky, jichž se to týká, s jejich polohou a upozornit na odchylky od výkresové dokumentace.
2. Výkopové práce do vzdálenosti 1 metr od osy (krajního) kabelu musí být prováděny ručně.
3. Zemní práce musí být prováděny v souladu s ČSN 73 6133 Návrh a provádění zemního tělesa pozemních komunikací a při zemních pracích musí být dodrženo nařízení vlády č. 591/2006 Sb., bližších minimálních požadavcích na bezpečnost a ochranu zdraví při práci na staveništích.
4. Místa křížení a souběhy ostatních zařízení a staveb se zařízeními energetickými, komunikačními sítěmi pro elektronickou komunikaci nebo zařízeními technické infrastruktury musí být vyprojektovány a provedeny v souladu s platnými normami a předpisy, zejména s ČSN 33 2000-5-52, ČSN EN 50110-1, ČSN EN 50341-1, ČSN 73 6005 a PNE 33 0000-6, PNE 33 3301, PNE 34 1050.
5. Dodavatel prací musí oznámit příslušnému provozovateli distribuční soustavy zahájení prací minimálně 3 pracovní dny předem.
6. Při potřebě přejíždění trasy podzemních vedení nebo podzemních zařízení vozidly nebo mechanizmy je třeba po dohodě s vlastníkem provést dodatečnou ochranu proti mechanickému poškození.
7. Manipulovat s obnaženými kabely pod napětím je možné pouze se souhlasem vlastníka. Odkryté zařízení sítě pro elektronickou komunikaci včetně ochranné trubky (HDPE apod.) musí být řádně zabezpečeno při práci i proti poškození nepovolanou osobou.
8. Před záhozem kabelové trasy musí být zástupce vlastníka kabelu / ochranné trubky vyzván ke kontrole uložení. Pokud tato organizace provádějící zemní práce neprovede, vyhrazuje si provozovatel distribuční soustavy právo nechat inkriminované místo znovu odkrýt.
9. Při záhozu musí být zemina pod kabely řádně udusána, kabely zapískovány a provedeno krytí proti mechanickému poškození. Podkopané kabely sítě elektronické komunikace budou podloženy ve vzdálenosti 1,5 m a zemina pod podložním musí být řádně upěchována. Pro zavěšení kabelu nebude použito sousedních kabelů nebo potrubí. Kabelové spojky budou uloženy vodorovně na můstku. Při práci s vysazováním a podkládáním kabelů stavebník včas vyzve k přítomnosti pracovníka pověřeného společností ČEZ Distribuce, a. s.
10. Bez předchozího souhlasu je zakázáno snižovat nebo zvyšovat vrstvu zeminy nad kabelem.
11. Každé poškození zařízení provozovatele distribuční soustavy musí být okamžitě nahlášeno na bezplatnou linku ČEZ Distribuce 800 850 860, která je Vám k dispozici 24 hodin denně, 7 dní v týdnu.
12. Ukončení stavby musí být neprodleně ohlášeno příslušnému provoznímu útvaru.
- 13. Po dokončení stavby provozovatel distribuční soustavy nesouhlasí s vyhlášením ochranného pásma nových rozvodů, které jsou budovány, rozhodnutím příslušného správního orgánu, protože se již jedná o práce v ochranném pásmu zařízení provozovatele distribuční soustavy. Případné opravy nebo rekonstrukce na svém zařízení nebude provozovatel distribuční soustavy provádět na výjimku z ochranného pásma nebo na základě souhlasu s činností v tomto pásmu udělenými jiným subjektem.**

Případné nedodržení uvedených podmínek bude řešeno příslušným stavebním úřadem nebo nahlášeno Energetickému regulačnímu úřadu jako správní delikt ve smyslu příslušného ustanovení energetického zákona spočívající v porušení zákazu provádět činnosti v ochranných pásmech dle § 46 uvedeného zákona.

PODMÍNKY PRO PROVÁDĚNÍ ČINNOSTÍ V OCHRANNÝCH PÁSMECH NADZEMNÍCH VEDENÍ

Ochranné pásmo nadzemního vedení distribuční soustavy podle § 46 odst. 1 a 3 zákona č. 458/2000 Sb., o podmínkách podnikání a o výkonu státní správy v energetických odvětvích a o změně některých zákonů (energetický zákon), ve znění pozdějších předpisů, je souvislý prostor vymezený svislými rovinami vedenými po obou stranách vedení ve vodorovné vzdálenosti měřené kolmo na vedení, které činí od krajního vodiče vedení na obě jeho strany:

- a) u napětí nad 1 kV a do 35 kV včetně
 - pro vodiče bez izolace 7 metrů (resp. 10 metrů u zařízení postaveného do 31. 12. 1994, vyjma lesních průseků, kde rozsah ochranného pásma i do uvedeného data činí 7 metrů),
 - pro vodiče s izolací základní 2 metry,
 - pro závěsná kabelová vedení 1 metr;
- b) u napětí nad 35 kV do 110 kV včetně
 - pro vodiče bez izolace 12 metrů (resp. 15 metrů u zařízení postaveného do 31. 12. 1994),
 - pro vodiče s izolací základní 5 metrů;
- c) u telekomunikačního zařízení 1 metr od krajního vedení.

Poznámka: Nadzemní vedení nízkého napětí (do 1 kV) není chráněno ochranným pásmem. Při činnostech prováděných v jeho blízkosti (práce v blízkosti) je nutné dodržet vzdálenosti dané ČSN EN 50110-1.

V ochranném pásmu nadzemního vedení je podle § 46 odst. 8 a 9 energetického zákona zakázáno:

1. zřizovat bez souhlasu vlastníka těchto zařízení stavby či umisťovat konstrukce a jiná podobná zařízení, jakož i uskladňovat hořlavé a výbušné látky,
2. provádět bez souhlasu vlastníka zemní práce,
3. provádět činnosti, které by mohly ohrozit spolehlivost a bezpečnost provozu těchto zařízení nebo ohrozit život, zdraví či majetek osob,
4. provádět činnosti, které by znemožňovaly nebo podstatně znesnadňovaly přístup k těmto zařízením,
5. vysazovat chmelnice a nechávat růst porosty nad výšku 3 metry.

Pokud stavba nebo stavební činnost zasahuje do ochranného pásma nadzemního vedení, je třeba požádat o písemný souhlas vlastníka nebo provozovatele tohoto zařízení na základě § 46 odst. 8 a 11 energetického zákona.

V ochranných pásmech nadzemních energetických vedení a telekomunikačního zařízení je třeba dále dodržovat následující podmínky:

1. Při pohybu nebo pracích v blízkosti elektrického vedení se nesmí osoby, předměty, prostředky nemající povahu jeřábu přiblížit k živým částem vodičů vysokého napětí blíže než 2 metry a u vodičů velmi vysokého napětí blíže než 3 metry (dle PNE 330000-6), pokud není větší vzdálenost stanovena v jiném předpisu (např. ČSN ISO 12480-1).
2. Jeřáby a jim podobná zařízení musí být umístěny tak, aby v kterékoli poloze byly všechny jejich části mimo ochranné pásmo vedení, a musí být zamezeno vyvrstvení lana.
3. Je zakázáno stavět budovy nebo jiné objekty a zařízení v ochranných pásmech nadzemních vedení velmi vysokého a vysokého napětí.
4. Je zakázáno provádět veškeré pozemní práce, při kterých by byla narušena stabilita podpěrných bodů (sloupů nebo stožárů).
5. Je zakázáno upevňovat antény, reklamy, ukazatele apod. pod, přes nebo přímo na stožáry elektrického vedení.
6. Dodavatel prací musí prokazatelně seznámit své pracovníky, jichž se to týká s ČSN EN 50110-1.
7. Pokud není možné dodržet body č. 1 až 4, je možné požádat příslušný provozní útvar provozovatele distribuční soustavy o další řešení (zajištění odborného dohledu pracovníka s elektrotechnickou kvalifikací dle vyhlášky č. 50/1978 Sb., resp. nařízení vlády č. 194/2022 Sb., vypnutí a zajištění zařízení, zaizolování živých částí apod.), pokud nejsou tyto podmínky již součástí jiného vyjádření ke konkrétní stavbě.
8. V případě požadavku na vypnutí zařízení po nezbytnou dobu provádění prací je nutné požádat minimálně 2 měsíce před požadovaným termínem. V případě vedení nízkého napětí je možné též požádat o zaizolování části vedení.
9. Stavba bude situována tak, aby každá její část včetně dočasných zařízení byla vzdálena nejméně 1,5 m od osy nadzemního zařízení pro elektronickou komunikaci.
10. Do vzdálenosti 1,5 metru od osy nadzemního zařízení pro elektronickou komunikaci nebudou používány mechanismy ohrožující provoz zařízení, skladování materiálů, zemina, prováděny postřiky nebo jiná činnost, která by mohla ohrozit

Případné nedodržení uvedených podmínek bude řešeno příslušným stavebním úřadem nebo nahlášeno Energetickému regulačnímu úřadu jako správní delikt ve smyslu příslušného ustanovení energetického zákona, spočívající v porušení zákazu provádět činnosti v ochranných pásmech dle § 46 uvedeného zákona.



PODMÍNKY PRO PROVÁDĚNÍ ČINNOSTÍ V OCHRANNÝCH PÁSMECH ELEKTRICKÝCH STANIC

Ochranné pásmo elektrické stanice je stanoveno v § 46 odst. 1 a 6 zákona č. 458/2000 Sb., o podmínkách podnikání a o výkonu státní správy v energetických odvětvích a o změně některých zákonů (energetický zákon), ve znění pozdějších předpisů, a je vymezeno svislými rovinami vedenými ve vodorovné vzdálenosti:

- a) u venkovních elektrických stanic a dále stanic s napětím větším než 52 kV v budovách 20 metrů vně od oplocení nebo v případě, že stanice není oplocena, 20 metrů od vnějšího líce obvodového zdiva,
- b) u stožárových elektrických stanic a věžových stanic s venkovním přívodem s převodem napětí z úrovně nad 1 kV a menší než 52 kV na úroveň nízkého napětí 7 m od vnější hrany půdorysu stanice ve všech směrech,
- c) u kompaktních a zděných el. stanic s převodem napětí z úrovně nad 1 kV a menší než 52 kV na úroveň nízkého napětí 2 metry od vnějšího pláště stanice ve všech směrech,
- d) u vestavěných el. stanic 1 metr vně od obestavění.

V ochranném pásmu elektrické stanice je podle § 46 odst. 8 a 10 energetického zákona zakázáno:

- 1. zřizovat bez souhlasu vlastníka těchto zařízení stavby či umisťovat konstrukce a jiná podobná zařízení, jakož i uskláňovat hořlavé a výbušné látky,
- 2. provádět bez souhlasu vlastníka zemní práce,
- 3. provádět činnosti, které by mohly ohrozit spolehlivost a bezpečnost provozu těchto zařízení nebo ohrozit život, zdraví či majetek osob,
- 4. provádět činnosti, které by znemožňovaly nebo podstatně znesnadňovaly přístup k těmto zařízením.

Pokud stavba nebo stavební činnost zasahuje do ochranného pásma elektrické stanice, je třeba požádat o písemný souhlas vlastníka nebo provozovatele tohoto zařízení na základě § 46 odst. 8 a 11 energetického zákona.

V ochranném pásmu elektrické stanice je dále zakázáno provádět činnosti, které by mohly mít za následek ohrožení bezpečnosti a spolehlivosti provozu stanice nebo zmenšující či podstatně znesnadňující její obsluhu a údržbu a to zejména:

- 5. provádět výkopové práce ohrožující zaústění podzemních vedení vysokého a nízkého napětí nebo stabilitu stavební části el. stanice (viz podmínky pro činnosti v ochranných pásmech podzemního vedení),
- 6. skladovat či umisťovat předměty bránící přístupu do elektrické stanice nebo k rozvaděčům vysokého nebo nízkého napětí,
- 7. umisťovat antény, reklamy, ukazatele apod.,
- 8. zřizovat oplocení, které by znemožnilo obsluhu el. stanice.

Případné nedodržení uvedených podmínek bude řešeno příslušným stavebním úřadem nebo nahlášeno Energetickému regulačnímu úřadu jako správní delikt ve smyslu příslušného ustanovení energetického zákona spočívající v porušení zákazu provádět činnosti v ochranných pásmech dle § 46 uvedeného zákona.



PODMÍNKY PRO PROVÁDĚNÍ ČINNOSTÍ V OCHRANNÝCH PÁSMECH NEBO BEZPROSTŘEDNÍ BLÍZKOSTI ZAŘÍZENÍ TECHNICKÉ INFRASTRUKTURY

Ochranné pásmo zařízení technické infrastruktury činí 1 metr po obou stranách od potrubí nebo kabelu.

V ochranném pásmu zařízení technické infrastruktury je zakázáno bez souhlasu společnosti ČEZ Distribuce, a. s., provádět činnosti, které by mohly ohrozit vodárenské, plynárenské, kanalizační nebo jiné zařízení technické infrastruktury, jejich spolehlivost a bezpečnost provozu. Při provádění veškerých činností v ochranném pásmu i mimo ně nesmí dojít k poškození těchto zařízení.

V projektech v bezprostřední blízkosti zařízení technické infrastruktury je nutno dodržet vzájemné vzdálenosti inženýrských sítí dle ČSN 73 6005.



ŽADATEL

Martin Kavka

NAŠE ZNAČKA
0700962227

VYŘIZUJE / LINKA

VYŘÍZENO DNE
04.04.2025

Sdělení o existenci komunikačního vedení společnosti ČEZ ICT Services, a. s.

Název akce: **Oprava chodníku na ul. Revoluční, Krnov**

Účel: **Informativní**

Vážený zákazníku,
dovolujeme si reagovat na Vaši žádost číslo 0700962227 ze dne 04.04.2025, která se týkala sdělení o existenci komunikačního zařízení na Vámi určeném zájmovém území.

Dle vědomí společnosti ČEZ ICT Services, a. s., se na Vámi vymezeném zájmovém území:
nenachází komunikační zařízení v majetku společnosti ČEZ ICT Services, a. s.

Zároveň si Vás dovoluujeme upozornit, že není vyloučeno, že se ve Vámi vymezeném zájmovém území nachází jiné zařízení, které není v majetku společnosti ČEZ ICT Services, a. s.

Toto sdělení je platné do 04.04.2026.

V souvislosti s výše uvedeným si Vás dovoluujeme upozornit, že sdělení o existenci či neexistenci sítí představuje skutečnosti tvořící obchodní tajemství společnosti ČEZ ICT Services, a. s. Poskytnuté informace jsou dále také důvěrnými informacemi společnosti ČEZ ICT Services, a. s. Z výše uvedených důvodů si Vás proto společnost ČEZ ICT Services, a. s., dovoluje upozornit, že s poskytnutými informacemi je potřeba nakládat dle platných právních předpisů, v opačném případě se vystavujete postihu ve smyslu platné právní úpravy. V této souvislosti si Vás dovoluujeme rovněž upozornit, že požadované informace nesmí být předány, sděleny, využity, zpřístupněny, či jiným způsobem postoupeny na jakoukoli třetí osobu bez předchozího prokazatelného souhlasu společnosti ČEZ ICT Services, a. s. Informace o existenci sítí mohou být využity pouze pro účel, pro který byly vyžádány.

ČEZ ICT Services, a. s.

Praha, Praha 4
Duhová 1531/3
PSČ 140 53
IČ: 26470411

Přílohy

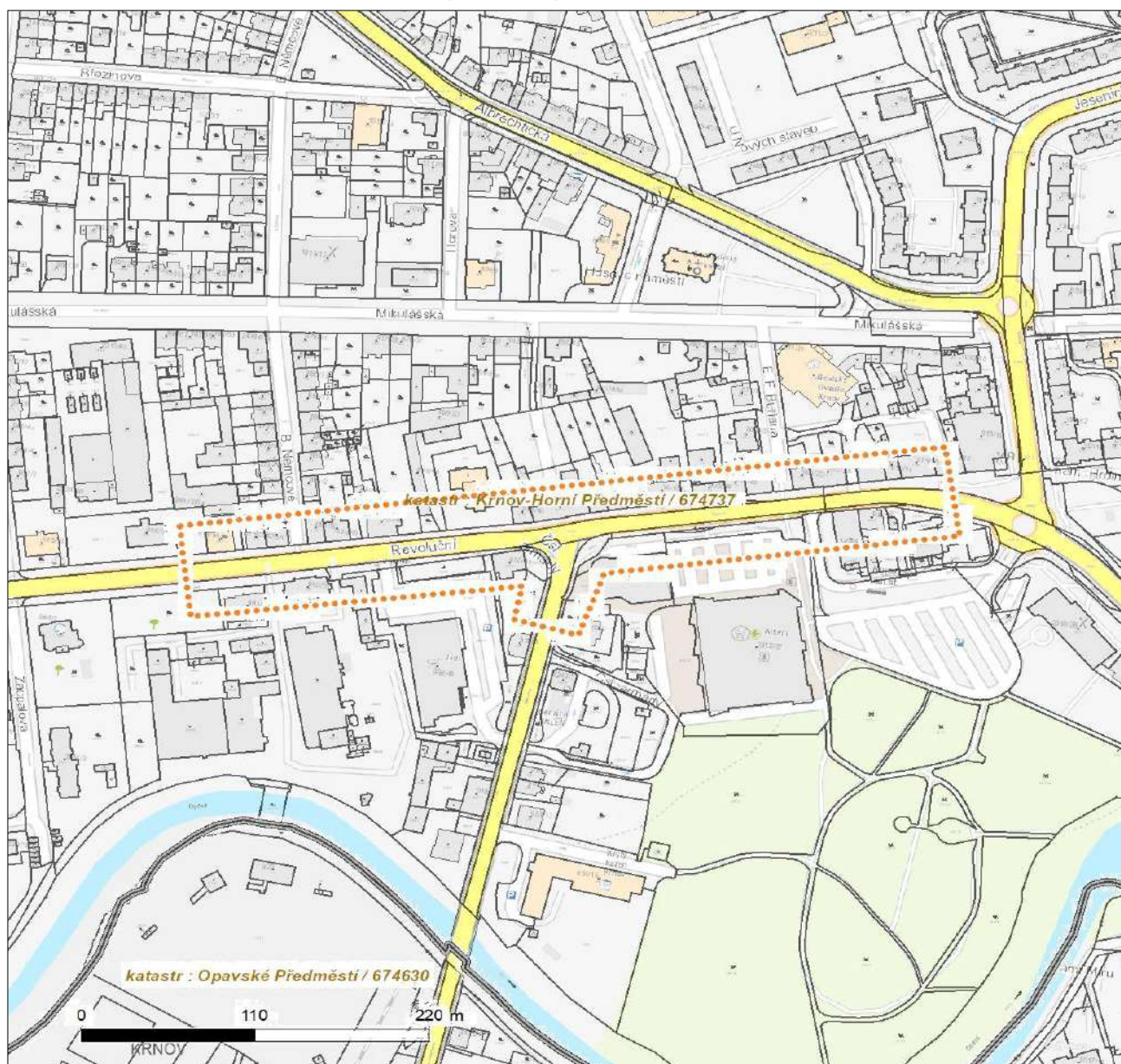
Situační výkres zájmového území



Platí pouze se sdělením číslo 0700962227.

Zakreslené polohy zařízení v příloze jsou pouze informativní.

Situační výkres zájmového území



LEGENDA

- | | |
|-------------------------------------|---------------------------------------|
| ■ ■ ■ ■ ■ Nadzemní optické vedení | ■ ■ ■ Radioreléový spoj vzduch |
| ■ ■ ■ ■ ■ Podzemní optické vedení | ■ ■ ■ ■ ■ Zájmové území |
| ■ ■ ■ ■ ■ Nadzemní metalické vedení | ■ ■ ■ ■ ■ Hranice katastrálního území |
| ■ ■ ■ ■ ■ Podzemní metalické vedení | |



ŽADATEL

Martin Kavka

NAŠE ZNAČKA
1100229743

VYŘIZUJE / LINKA

VYŘÍZENO DNE
04.04.2025

Sdělení o existenci komunikačního vedení společnosti Telco Infrastructure, s.r.o.

Název akce: **Oprava chodníku na ul. Revoluční, Krnov**

Účel: **Informativní**

Vážený zákazníku,

dovolujeme si reagovat na Vaši žádost číslo 1100229743 ze dne 04.04.2025, která se týkala sdělení o existenci komunikačního zařízení na Vámi určeném zájmovém území.

Dle vědomí společnosti Telco Infrastructure, s.r.o. se na Vámi vymezeném zájmovém území:
nenachází komunikační zařízení v majetku společnosti Telco Infrastructure, s.r.o.

Rovněž upozorňujeme, že není vyloučeno, že se ve Vámi vymezeném zájmovém území nachází jiné zařízení, které není v majetku společnosti Telco Infrastructure, s.r.o.

Toto sdělení je platné do 04.04.2026.

Sdělení o existenci či neexistenci sítí představuje skutečnosti tvořící obchodní tajemství společnosti Telco Infrastructure, s.r.o. Poskytnuté informace jsou dále také důvěrnými informacemi společnosti Telco Infrastructure, s.r.o. S poskytnutými informacemi je potřeba nakládat dle platných právních předpisů, v opačném případě se vystavujete postihu ve smyslu platné právní úpravy. Požadované informace nesmí být předány, sděleny, využity, zpřístupněny, či jiným způsobem postoupeny na jakoukoli třetí osobu bez předchozího prokazatelného souhlasu společnosti Telco Infrastructure, s.r.o. Informace o existenci sítí mohou být využity pouze pro účel, pro který byly vyžádány.

S pozdravem

Telco Infrastructure, s.r.o.

Praha, Praha 4
Duhová 1531/3
PSČ 140 00
IČ: 08425817

Přílohy

Situační výkres zájmového území



Telco Infrastructure

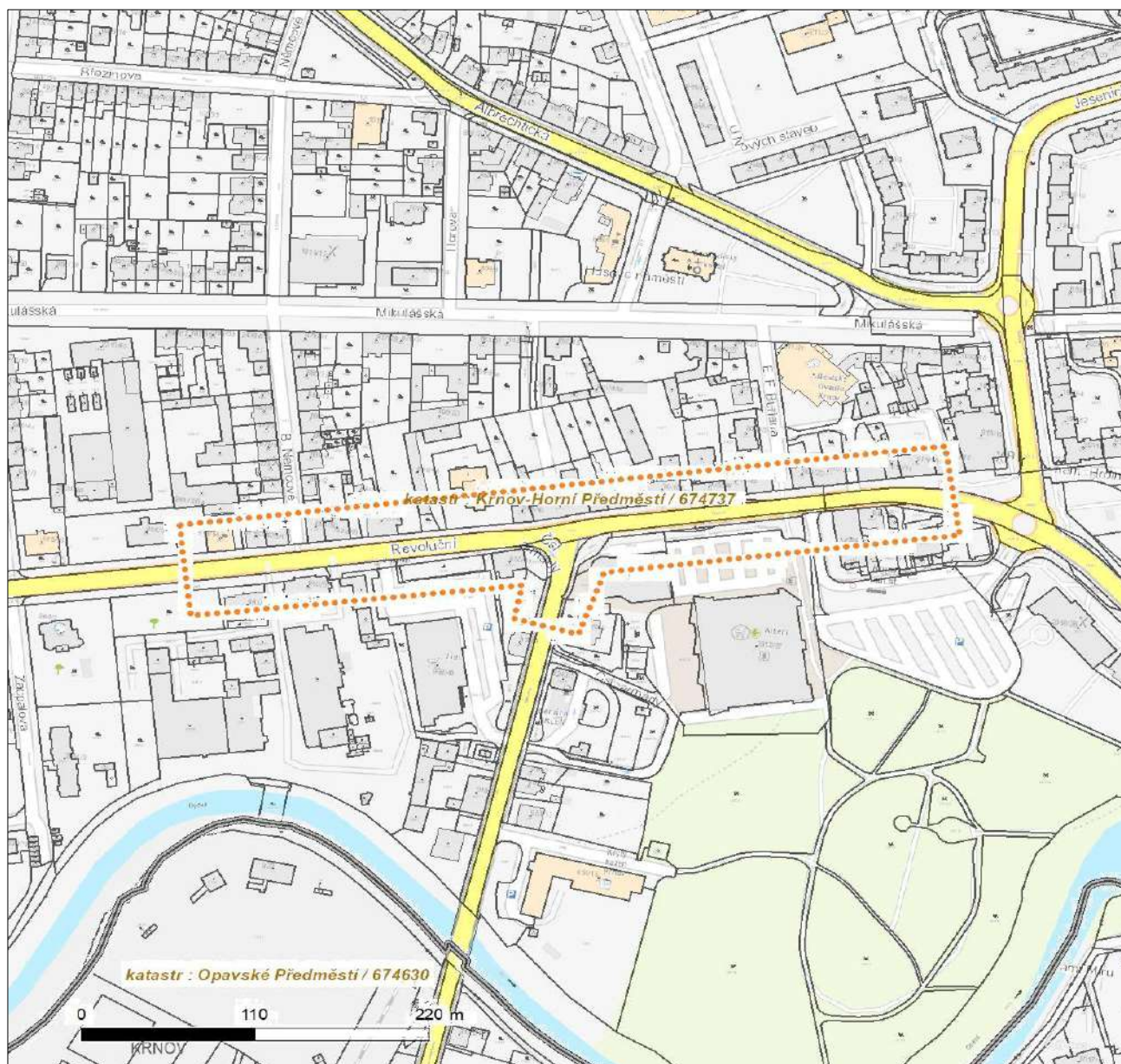
Duhová 1531/3, 140 00 Praha 4 | tel.: 910 70 70 70 | IČ: 08425817, DIČ: CZ08425817
e-mail: servicedesk@cez.cz, www.cez.cz/telin | zapsána v obchodním rejstříku vedeném
Městským soudem v Praze, oddíl C, vložka 318836



Platí pouze se sdělením číslo 1100229743.

Zakreslené polohy zařízení v příloze jsou pouze informativní.

Situační výkres zájmového území



LEGENDA

- | | |
|-------------------------------------|---------------------------------------|
| ■ ■ ■ ■ ■ Nadzemní optické vedení | ■ ■ ■ Radioreléový spoj vzduch |
| ■ ■ ■ ■ ■ Podzemní optické vedení | ■ ■ ■ ■ ■ Zájmové území |
| ■ ■ ■ ■ ■ Nadzemní metalické vedení | ■ ■ ■ ■ ■ Hranice katastrálního území |
| ■ ■ ■ ■ ■ Podzemní metalické vedení | |



ŽADATEL

Martin Kavka

NAŠE ZNAČKA
0201858484

VYŘIZUJE / LINKA

VYŘÍZENO DNE
04.04.2025

Sdělení o existenci komunikačního vedení společnosti Telco Pro Services, a. s.

Název akce: **Oprava chodníku na ul. Revoluční, Krnov**

Účel: **Informativní**

Vážený zákazníku,

dovolujeme si reagovat na Vaši žádost číslo 0201858484 ze dne 04.04.2025 o sdělení existence komunikačního zařízení v majetku společnosti Telco Pro Services, a. s. ve Vámi vymezeném zájmovém území.

V majetku společnosti Telco Pro Services, a. s. se na Vámi uvedeném zájmovém území:

nachází nebo ochranným pásmem zasahuje komunikační zařízení

	komunikační vedení
Podzemní síť	střet
Nadzemní síť	

Komunikační zařízení je chráněno ochranným pásmem podle § 102 a nás. zákona č. 127/2005 Sb., o elektronických komunikacích a o změně některých souvisejících zákonů (zákon o elektronických komunikacích), ve znění pozdějších předpisů. Přibližný průběh tras komunikačního zařízení zasíláme v příloze k tomuto dopisu. Upozorňujeme, že v trase kabelového vedení může být uloženo několik kabelů.

Sdělení o existenci komunikačního vedení společnosti Telco Pro Services, a. s. je jedním z podkladů pro zpracování projektové dokumentace, pokud je taková dokumentace zpracovávána. Stanovisko k projektové dokumentaci pro řízení pro povolení stavby bude vydáno na základě žádosti, jejíž přílohou bude projektová dokumentace (část týkající se dotčené sítě společnosti Telco Pro Services, a. s.), zaslané na adresu: geoportal.telcoproservices@cez.cz.

Pokud je předpoklad, že stavební nebo jiná pracovní činnost zasáhne do ochranného pásma podzemního komunikačního vedení, je povinností stavebníka objednat si vytyčení polohy podzemního komunikačního vedení nebo zařízení u Telco Pro Services a. s. 15 dnů před zahájením stavebních prací na adrese: geoportal.telcoproservices@cez.cz, nebo na lince 910 70 70 70.

Po vytyčení podzemního komunikačního vedení bude žadateli předán „Protokol o vytyčení“, jehož součástí je „Souhlas s činností v ochranném pásmu“ podzemního telekomunikačního vedení.

Jestliže uvažovaná akce vyvolá potřebu dílčí změny trasy komunikačního vedení, nebo přemístění některých prvků komunikačního zařízení, je nutné včas společnost Telco Pro Services, a. s. požádat o písemný souhlas a o informaci k dalšímu postupu. Rovněž upozorňujeme, že v zájmovém území se může nacházet taktéž jiné zařízení, které není v majetku společnosti Telco Pro Services, a. s.



Toto sdělení je platné do 04.04.2026.

Sdělení o existenci sítí obsahuje skutečnosti tvořící obchodní tajemství společnosti Telco Pro Services, a. s. Poskytnuté informace jsou dále také důvěrnými informacemi společnosti Telco Pro Services, a. s. S poskytnutými informacemi je potřeba nakládat dle platných právních předpisů, v opačném případě se vystavujete postihu ve smyslu platné právní úpravy. Požadované informace nesmí být předány, sděleny, využity, zpřístupněny, či jiným způsobem postoupeny na jakoukoli třetí osobu bez předchozího prokazatelného souhlasu společnosti Telco Pro Services, a. s. Informace o existenci sítí mohou být využity pouze pro účel, pro který byly vyžádány.

Telco Pro Services, a. s.

Praha, Praha 4
Duhová 1531/3
140 00
IČ: 29148278

Přílohy

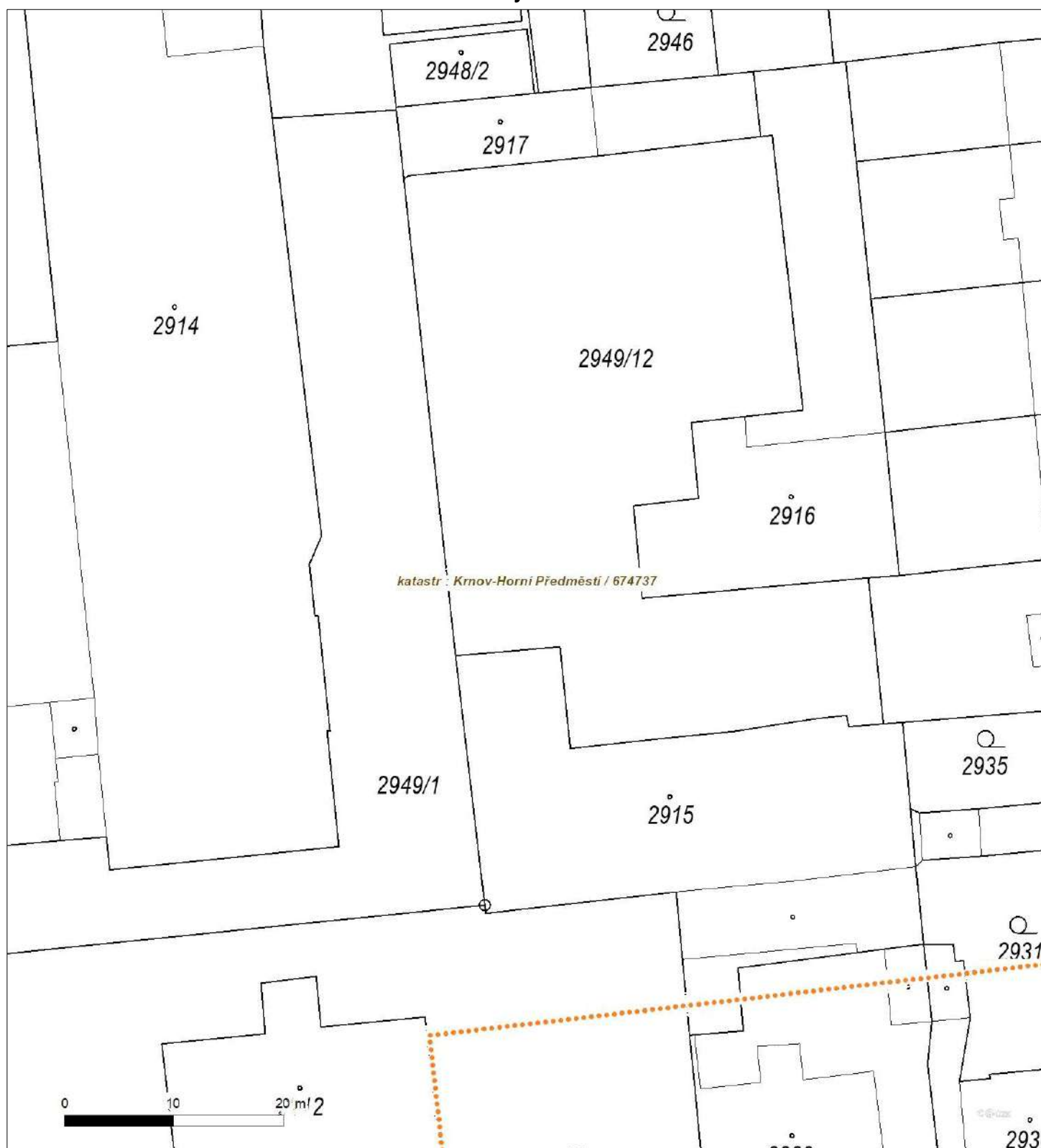
1. Situační výkres zájmového území
2. Podmínky pro provádění zemních prací v blízkosti komunikačního vedení společnosti Telco Pro Services, a. s.



Platí pouze se sdělením číslo 0201858484.

Zakreslené polohy zařízení v příloze jsou pouze informativní.

Situační výkres - list 1





Platí pouze se sdělením číslo 0201858484.

Zakreslené polohy zařízení v příloze jsou pouze informativní.

Situační výkres - list 2





Platí pouze se sdělením číslo 0201858484.

Zakreslené polohy zařízení v příloze jsou pouze informativní.

Situační výkres - list 3



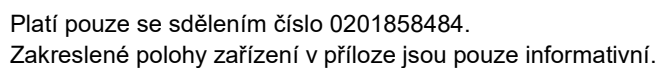


Platí pouze se sdělením číslo 0201858484.

Zakreslené polohy zařízení v příloze jsou pouze informativní.

Situační výkres - list 4





This is a cadastral map of the Krnov-Horní Předměstí area. The map displays various land parcels, each identified by a unique number. A prominent orange dotted line runs diagonally across the center of the map, likely indicating a proposed boundary or a specific parcel. The parcels are labeled with numbers such as 2682/1, 2751/1, 2751/2, 2746, 2745, 2750, 2752, 2753/3, 2753/4, 2753/5, 2753/6, 2755, 2756, 2758/1, 2711/6, 2850/22, 2838/5, and 5781/5. A street named 'E. F. Buriana 2678' is visible on the left side. A scale bar at the bottom left indicates distances of 0, 10, and 20 meters. The text 'katastr : Krnov-Horní Předměstí / 674737' is printed near the center of the map.



Platí pouze se sdělením číslo 0201858484.

Zakreslené polohy zařízení v příloze jsou pouze informativní.

Situační výkres - list 6

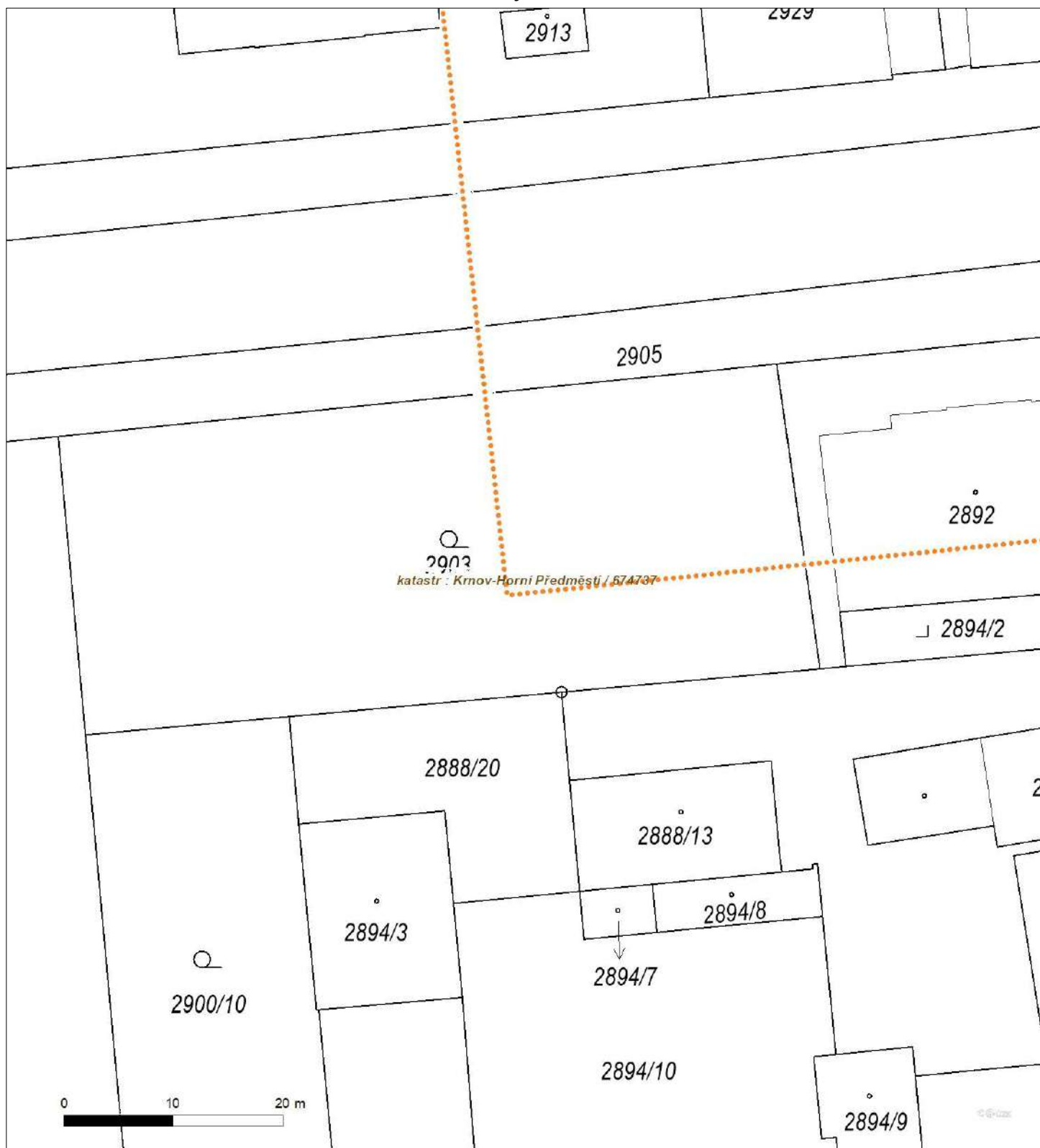




Platí pouze se sdělením číslo 0201858484.

Zakreslené polohy zařízení v příloze jsou pouze informativní.

Situační výkres - list 7

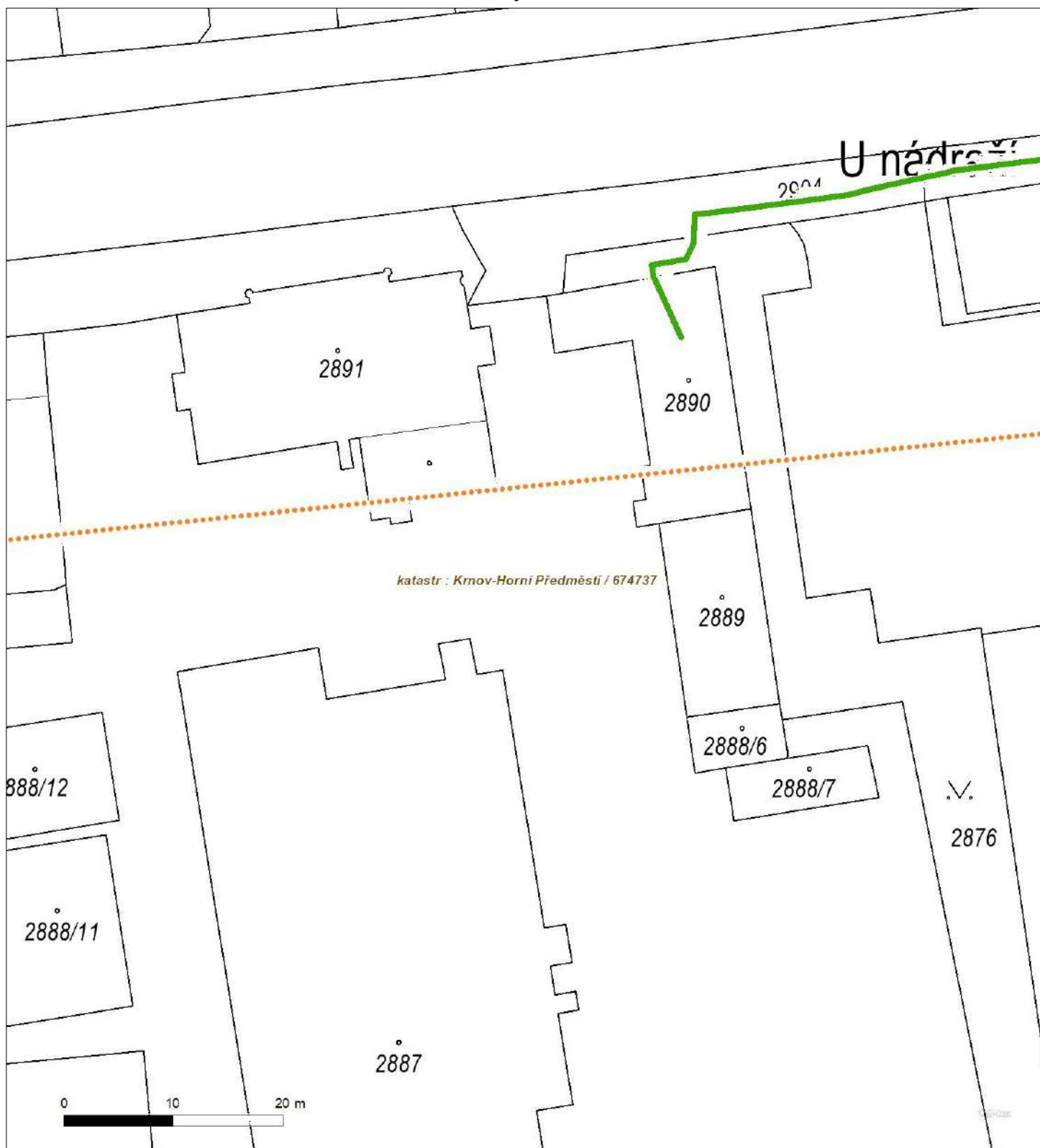




Platí pouze se sdělením číslo 0201858484.

Zakreslené polohy zařízení v příloze jsou pouze informativní.

Situační výkres - list 8





Platí pouze se sdělením číslo 0201858484.

Zakreslené polohy zařízení v příloze jsou pouze informativní.

Situační výkres - list 9

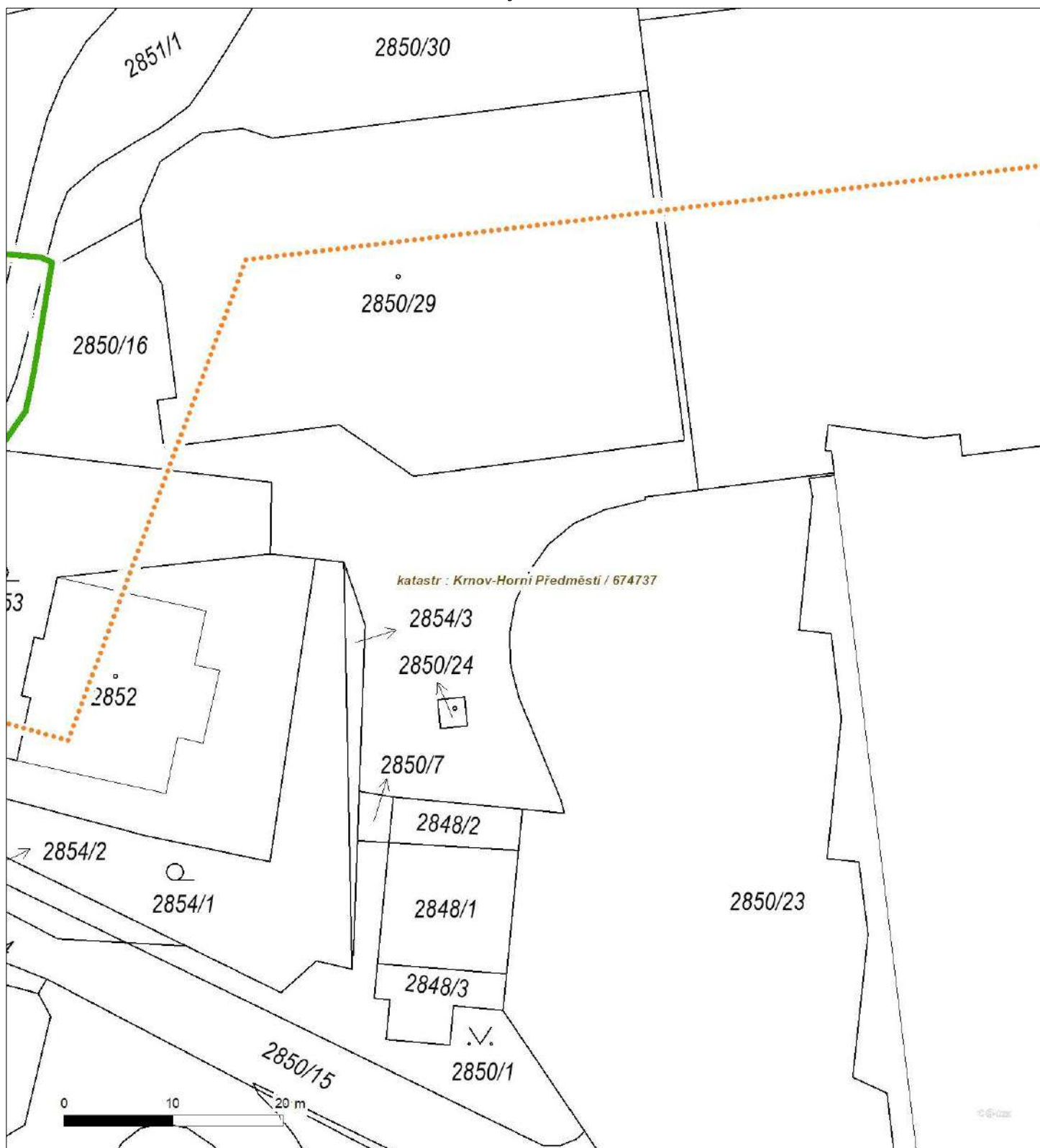




Platí pouze se sdělením číslo 0201858484.

Zakreslené polohy zařízení v příloze jsou pouze informativní.

Situační výkres - list 10





Platí pouze se sdělením číslo 0201858484.

Zakreslené polohy zařízení v příloze jsou pouze informativní.

Situační výkres - list 11

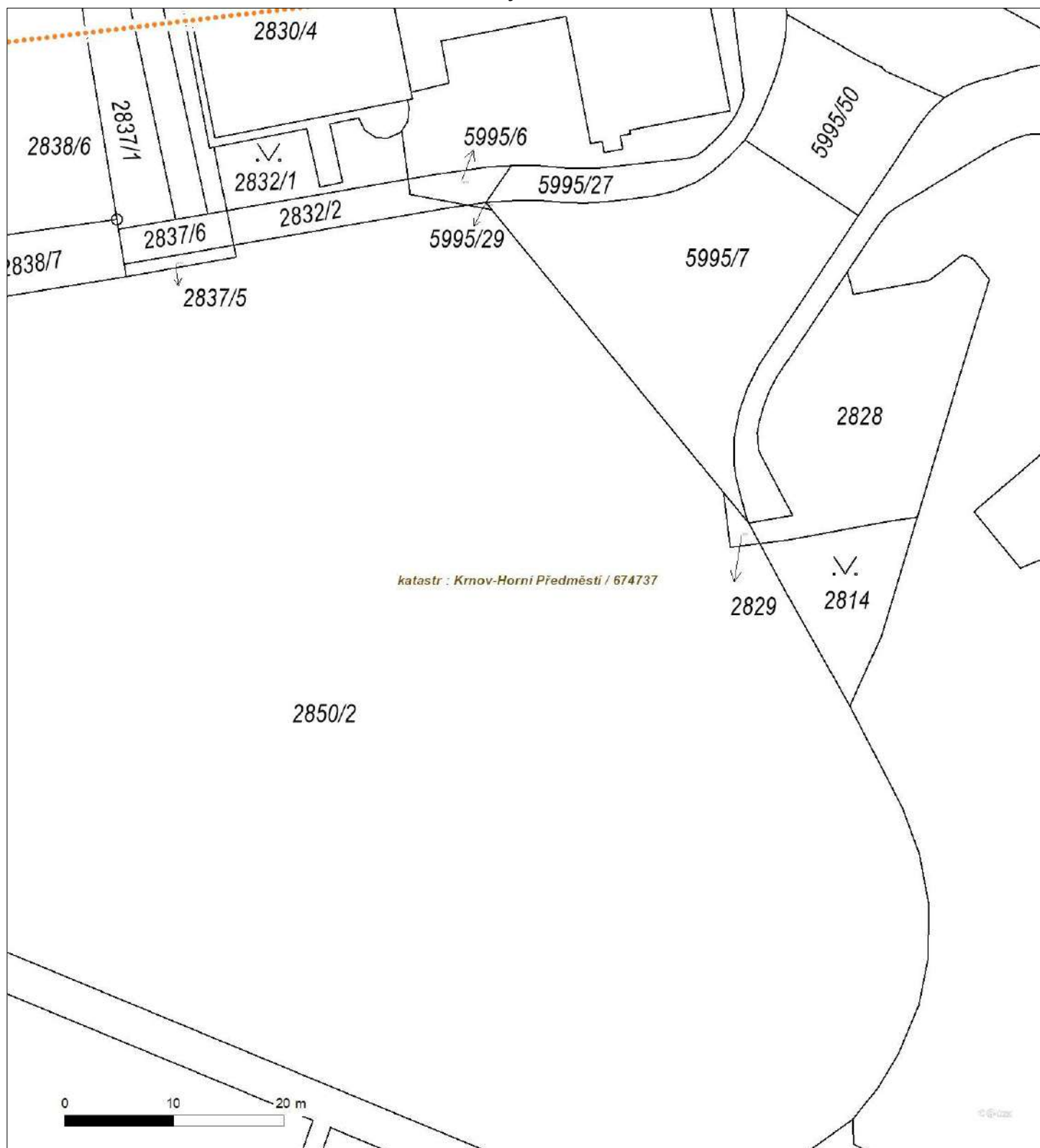




Platí pouze se sdělením číslo 0201858484.

Zakreslené polohy zařízení v příloze jsou pouze informativní.

Situační výkres - list 12





Podmínky pro provádění zemních prací v blízkosti komunikačního vedení společnosti Telco Pro Services, a. s.

Stavebník zajistí ochranu zařízení společnosti Telco Pro Services, a. s. v rozsahu daném zákonem č. 127/2005 Sb., příslušnými ČSN a těmito podmínkami tak, aby během stavební činnosti ani jejím následkem nedošlo k jeho poškození. V této souvislosti odpovídá za škody jak na zařízení společnosti Telco Pro Services, a. s., tak za škody vzniklé na zdraví a majetku třetím osobám. Ochranu bezporuchového provozu zařízení společnosti Telco Pro Services, a. s. během stavby i po jejím dokončení zajistí sám nebo u svých dodavatelů zejména tím, že u **podzemního komunikačního vedení**:

- a) Před zahájením zemních prací je povinností stavebníka objednat vytyčení přesné polohy podzemního komunikačního vedení nebo zařízení na staveništi u Telco Pro Services, a. s. 15 dnů předem na e-mail: geoportal.telcoproservices@cez.cz nebo linku t.č. 910 70 70 70.
- b) Po vytyčení podzemního telekomunikačního vedení bude pracovníkem provádějícím vytyčení vydán „Protokol o vytyčení“, jehož součástí je „Souhlas s činností v ochranném pásmu podzemního komunikačního vedení“. Osoba, která protokol přebírá, prokazatelně seznámí pracovníky provádějící činnost v ochranném pásmu podzemního komunikačního vedení s jeho vyznačenou polohou. Ochranné pásmo podzemního komunikačního vedení je 0,5 m po stranách krajního vedení.
- c) Při zemních pracích nutno upozornit na zvýšenou opatrnost v místech střetu s podzemním komunikačním vedením, nebude použito mechanismů (hlubičů, bagrů apod.) v prostoru 0,5 m po stranách krajního vedení.
- d) Řádně zabezpečit odkryté podzemní komunikační vedení při práci i proti poškození nepovolanou osobou.
- e) Podkopané kabely budou podloženy ve vzdálenosti 1,5 m a zemina pod podložením musí být řádně upěchována. Pro zavěšení kabelu nebude použito sousedních kabelů nebo potrubí. Kabelové spojky budou uloženy vodorovně na můstku. Při práci s vysazováním a podkládáním kabelů zajistí přítomnost odpovědného pracovníka přes společnost Telco Pro Services, a. s.
- f) **Každé poškození podzemního komunikačního vedení okamžitě ohlásit Telco Pro Services, a. s. na e-mail: geoportal.telcoproservices@cez.cz nebo linku t.č. 910 70 70 70.**
- g) Před zakrytím obnaženého kabelu vyzve Telco Pro Services, a. s. ke kontrole, zda vedení nebylo při provádění prací viditelně poškozeno, a zda je v původní poloze. O souhlasu Telco Pro Services, a. s., bude proveden zápis do stavebního deníku firmy provádějící stavbu.
- h) Na vytyčenou trasu podzemního komunikačního vedení nebude uskládán stavební materiál, zemina a nebude prováděna žádná činnost, která by znesnadňovala přístup ke kabelovému vedení nebo ohrožovala plynulost a bezpečnost jeho provozu. Přejezdy podzemního komunikačního vedení těžkými vozidly a mechanismy musí být upraveny podle pokynů pracovníka, kterého zajistí Telco Pro Services, a. s.
- i) Při poškození podzemního komunikačního vedení Telco Pro Services, a. s. (i při dodatečném zjištění) bude požadována náhrada, včetně souvisejících škod v plné výši.
- j) Předat ke schválení realizační dokumentaci stavby v místě přiblížení s podzemním komunikačním vedením před započítím stavebních prací.
- k) Stavebník prokazatelně nahlásí ukončení stavby Telco Pro Services, a. s.

U nadzemního komunikačního vedení:

- a) Stavba bude situována tak, aby každá její část včetně dočasných zařízení byla vzdálena nejméně 1,5 m od osy nadzemního komunikačního vedení.
- b) Do vzdálenosti 1,5 m od osy nadzemního komunikačního vedení nebudou používány mechanismy ohrožující provoz vedení, skladován materiál, zemina, prováděny postřiky nebo jiná činnost, která by mohla ohrozit provoz vedení nebo jiného zařízení Telco Pro Services, a. s.
- c) Každé poškození nadzemního komunikačního vedení okamžitě ohlásit Telco Pro Services, a. s. na e-mail geoportal.telcoproservices@cez.cz nebo linku t.č. 910 70 70 70.
- d) Při poškození nadzemního komunikačního vedení Telco Pro Services, a. s. (i při dodatečném zjištění) bude požadována náhrada, včetně souvisejících škod v plné výši.
- e) Stavebník prokazatelně nahlásí ukončení stavby Telco Pro Services, a. s.
- f) Ochranné pásmo nadzemního komunikačního vedení je vedení je 0,5 m po stranách krajního vedení.



naše značka
5003297731
vyřizuje
Jaroslav Kápička
e-mail
technici@gasnet.cz
datum
07.04.2025

Martin Kavka
Žižkova 1281/12
79501 Rýmařov

Věc:
Oprava chodníku na ul. Revoluční, Krnov

K.ú. - p.č.: Krnov-Horní Předměstí

Stavebník: Město Krnov, Hlavní náměstí 96/1, 79401 Krnov

Účel stanoviště: Informace o poloze a průběhu plynárenského zařízení

GasNet, s.r.o., jako provozovatel distribuční soustavy (PDS) a technické infrastruktury (TI), zastoupený GasNet Služby, s.r.o., vydává toto vyjádření:

TOTO VYJÁDŘENÍ SLOUŽÍ POUZE JAKO SDĚLENÍ O POLOZE A PRŮBĚHU PLYNÁRENSKÝCH ZAŘÍZENÍ A PLYNOVODNÍCH PŘÍPOJEK (dále jen PZ) V ZÁJMOVÉM ÚZEMÍ VYZNAČENÉM V PŘÍLOZE.

V zájmovém území vyznačeném v příloze tohoto vyjádření nebo jeho blízkosti se NACHÁZÍ PROVOZOVANÁ PZ ve vlastnictví nebo správě GasNet s.r.o. - viz příloha s informativní polohou PZ a informací v legendě.

Upozorňujeme, že se v zájmovém území vyznačeném v příloze tohoto vyjádření mohou nacházet PZ, která jsou ve fázi výstavby a doposud nebyla předána GasNet s.r.o. k provozování. Taktéž se v zájmovém území mohou nacházet PZ jiných vlastníků či správců, případně i dlouhodobě nefunkční/neprovozovaná PZ bez dostupných informací o jejich poloze a vlastnictví. Tato PZ NEJSOU v příloze vyznačena a NEJSOU předmětem tohoto vyjádření.

Vyjádření NELZE POUŽÍT:

- pro zahájení stavební činnosti v ochranném a bezpečnostním pásmu PZ
- pro objednání vytyčení PZ za účelem provedení stavební činnosti v ochranném a bezpečnostním pásmu PZ
- pro objednání vytyčení PZ za účelem zpracování projektové dokumentace stavby. V tomto případě žádost opakujte a zvolte důvod žádosti Předprojektová příprava stavby.
- pro povolení stavby dle zákona č. 183/2006 Sb. ve znění pozdějších (po dobu platnosti přechodných ustanovení uvedených v zákoně č. 283/2021 Sb. ve znění pozdějších předpisů);
- pro povolení stavby nebo zařízení dle zákona č. 283/2021 Sb. ve znění pozdějších předpisů;

POKUD HODLÁTE POUŽÍT POSKYTNUTÉ INFORMACE PRO ZPRACOVÁNÍ PROJEKTOVÉ DOKUMENTACE (dále jen PD) ZA ÚČELEM ZÍSKÁNÍ SOUHLASU SE STAVEBNÍ ČINNOSTÍ V OCHRANNÉM A BEZPEČNOSTNÍM PÁSMU PZ, SDĚLUJEME VÁM TYTO DALŠÍ INFORMACE:

1) O poskytnutí polohy stávajících PZ ve správě GasNet, s.r.o. v digitální podobě (dgn, dwg) lze požádat prostřednictvím služby Vektorová data, která je dostupná na <https://dpo.gasnet.cz/zadost-o-vektorova-data>. Tato služba je určena odborné veřejnosti (projektční firmy) a obcím a krajům (oblast územního plánování). Vysvětlivky k předaným podkladům jsou dostupné na: <https://www.gasnet.cz/dalsi-sluzby/pro-stavare-a-projektanty/zadost-o-vektorova-data/vysvetlivky-k-predavanym-datam>

GasNet Služby, s.r.o.
Plynárenská 499/1 · Zábřovice · 602 00 Brno · T 555 90 10 10 · www.gasnet.cz
IČ: 27935311 · DIČ: CZ27935311
Zápis do obchodního rejstříku: Krajský soud v Brně, sp. zn. C 57165, dne 26. 7. 2007
Certificate of incorporation: Regional Court in Brno, ref. number C 57165, on 26th July 2007

Zákaznická linka GasNet 555 90 10 10, info@gasnet.cz, www.gasnet.cz

2) PD, ve které budou zakreslena PZ dle poskytnutých mapových nebo elektronických podkladů, požadujeme předložit k odsouhlasení podáním žádosti na portálu Distribuce plynu online <https://dpo.gasnet.cz/zadost-o-stanovisko>. Tato povinnost je dána ustanovením zákona č. 458/2000 Sb., §68 a §69.

UPOZORNĚNÍ:

Tato podmínka platí i pro situaci, pokud vaše stavební činnost nebude vyžadovat dle zákona č. 283/2021 Sb. povolení stavebního úřadu (tzv. drobné stavby). V tomto případě je třeba dodržet ustanovení § 137 tohoto zákona, který uvádí, že při povolování, provádění, užívání a odstraňování staveb je každý povinen dodržovat mimo jiné i další právní předpisy. V plynárenství je tímto dalším předpisem zákon č. 458/2000 Sb. ve znění pozdějších předpisů a to v ustanovení § 68 a § 69.

3) PD bude vypracována ve smyslu stavebního zákona č. 283/2021 Sb. ve znění pozdějších předpisů.

4) Pokud v poskytnutých mapových podkladech naleznete informaci o PLÁNOVANÉ STAVBĚ PŘED REALIZACÍ, jedná se o situaci, kdy v zájmovém území nebo v jeho blízkosti se připravuje plynárenská stavba (rekonstrukce, nová výstavba, přeložka). V případě, že se bude jednat o připravovanou investici GasNet s.r.o., požadujeme Vaši stavbu koordinovat s naším záměrem.

5) Pokud v poskytnutých mapových podkladech naleznete informaci o PROVEDENÉ VÝSTAVBĚ, KTERÁ NENÍ UVEDENA DO PROVOZU, jedná se o situaci, kdy v zájmovém území nebo v jeho blízkosti je již vybudováno PZ, které bude v blízké době uvedeno do provozu. Na tato PZ se vztahují ochranná případně bezpečnostní pásma dle zákona č. 458/2000 Sb. ve znění pozdějších předpisů. Informace o možnosti poskytnutí digitálních dat (dgn, dwg) a podmínky výdeje získáte na adrese: <http://www.gasnet.cz/cs/zadost-o-vektorova-data/>.

6) Pokud Vaše zájmové území protíná PÁSMO VLIVU ANODOVÉHO UZEMNĚNÍ STANICE KATODICKÉ OCHRANY (SKAO), je třeba individuálního posouzení v závislosti na připravované stavbě. Je nutné podat novou žádost na <https://dpo.gasnet.cz/zadost-o-stanovisko> s důvodem žádosti Předprojektová příprava. K žádosti připojte podrobné informace o záměru stavby a její konstrukci. Obdržíte vyjádření, kde budou sděleny podrobné informace pro projednání umístění stavby v blízkosti tohoto řízení.

7) Pokud v poskytnutých mapových podkladech naleznete informaci o NEPLYNOVODNÍM ZAŘÍZENÍ (PLOCHA), jedná se o území, kde se nachází PROVOZOVANÁ PLNÍČÍ STANICE LNG STANICE nebo je zde CHRÁNĚNÝ PROSTOR PRO VÝSTAVBU LNG stanice. V tomto prostoru je nutné respektovat vzdálenost 35 m od osy zásobníku LNG, kam sahá požárně nebezpečný prostor, ve kterém není možno stavět budovy s trvalou přítomností osob. Pro posouzení stavebního záměru v menší vzdálenosti je třeba předložit k posouzení podrobnou dokumentaci takového záměru.

8) V případě potřeby dalších informací kontaktujte technika prostřednictvím Kontaktního systému <http://www.gasnet.cz/cs/kontaktni-system/> (Vyjádření o poloze sítě a k NEplynárenské stavbě).

PLYNOFIKACE NEMOVITOSTI:

Velmi si vážíme vašeho zájmu o využití zemního plynu pro váš stavební záměr.

Požadavek na připojení nového odběrného místa nebo technické změny u existujícího odběrného místa je třeba projednat prostřednictvím žádosti o připojení k distribuční soustavě. Podrobné informace naleznete na stránkách GasNet s.r.o. <https://www.gasnet.cz/cs/zakaznik/>.

V případě, že plánovaná plynofikace vyvolá rozšíření plynovodní sítě (připojení více odběrných míst), je třeba toto předem projednat s GasNet s.r.o. Podrobné informace naleznete na stránkách <https://www.gasnet.cz/cs/zadost-o-rozsireni-ds/>

PŘELOŽKA PLYNÁRENSKÉHO ZAŘÍZENÍ/ZRUŠENÍ PLYNOVODNÍ PŘÍPOJKY:

Příprava i samotné provedení přeložky jsou administrativně, finančně i časově a náročné, proto doporučujeme nejprve hledat takové řešení, kdy přeložka plynárenského zařízení nebude nutná.

Podrobnosti o procesu jsou dostupné zde: <https://www.gasnet.cz/dalsi-sluzby/pro-stavare-a-projektanty/zmena-trasy-plynovodu>

Platí pouze pro území vyznačené v příloze tohoto vyjádření a to 24 měsíců ode dne jeho vydání.

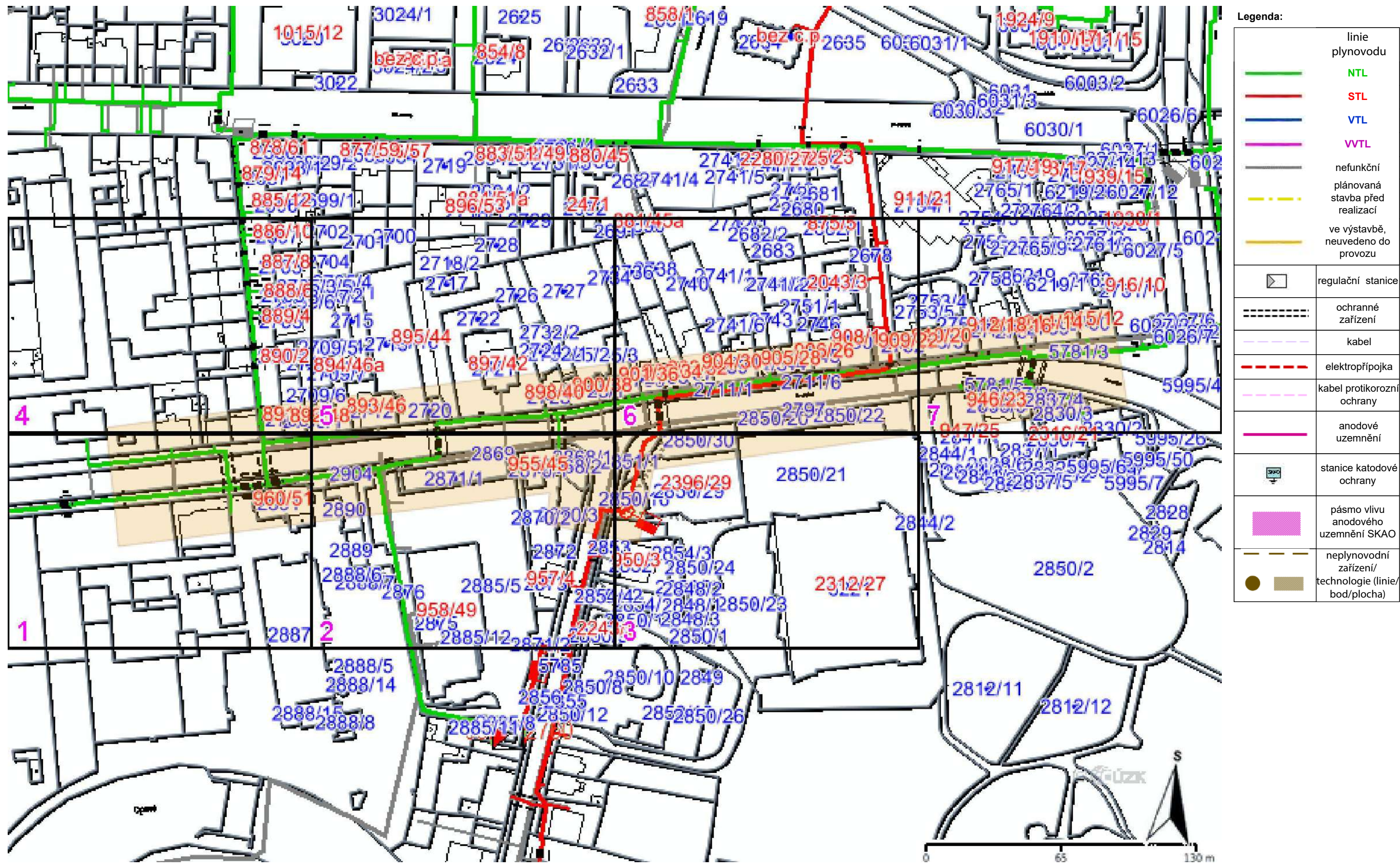
Za správnost a úplnost dokumentace předložené s žádostí včetně jejího souladu s platnými předpisy plně zodpovídá její zpracovatel. Vyjádření nenahrazuje případná další vyjádření k jiným částem stavby.

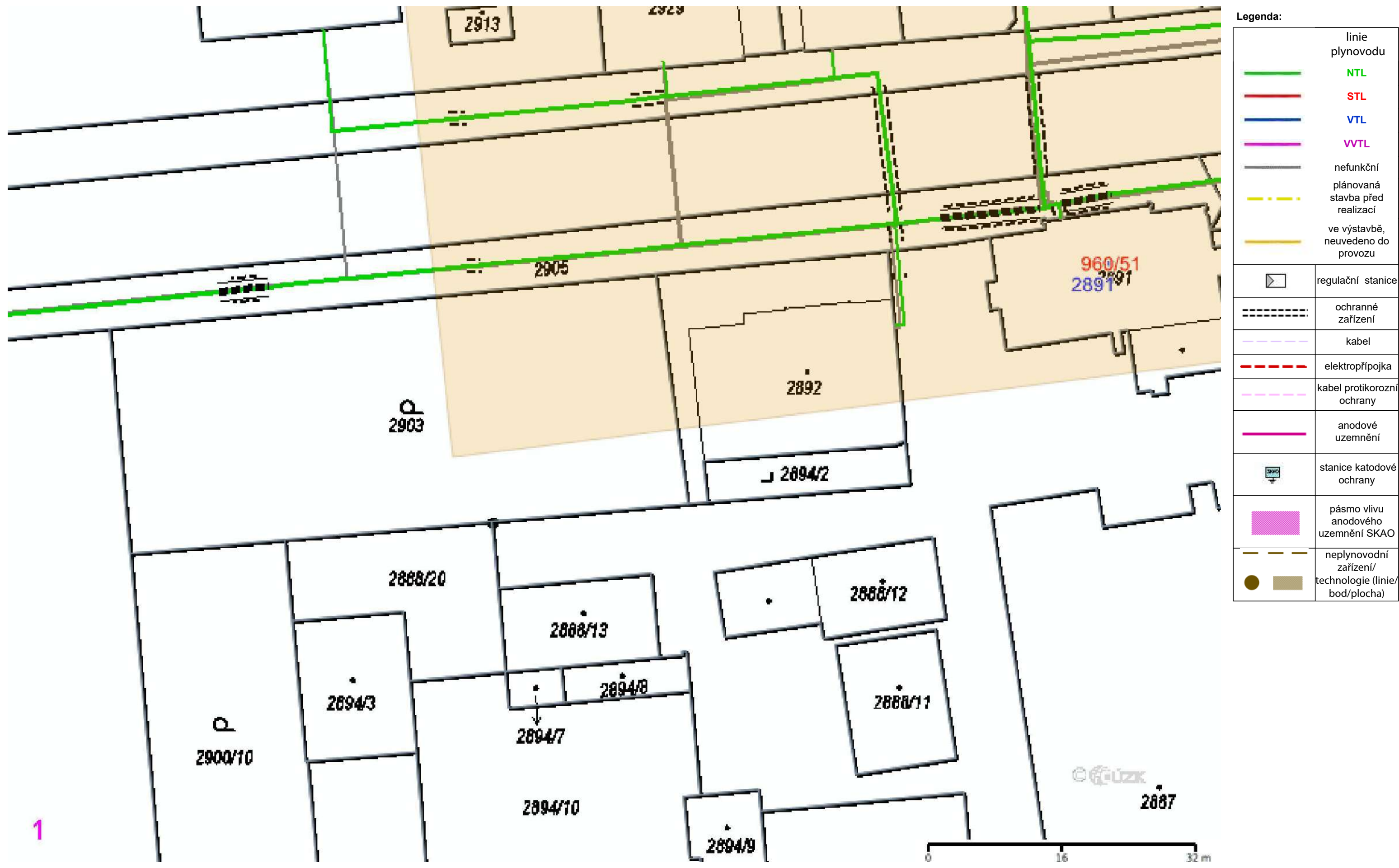
V případě další korespondence nebo jednání (např. změna stavby) uvádějte naši značku - 5003297731 a datum tohoto vyjádření. Kontakty jsou k dispozici na <https://www.gasnet.cz/cs/kontaktni-system/>.

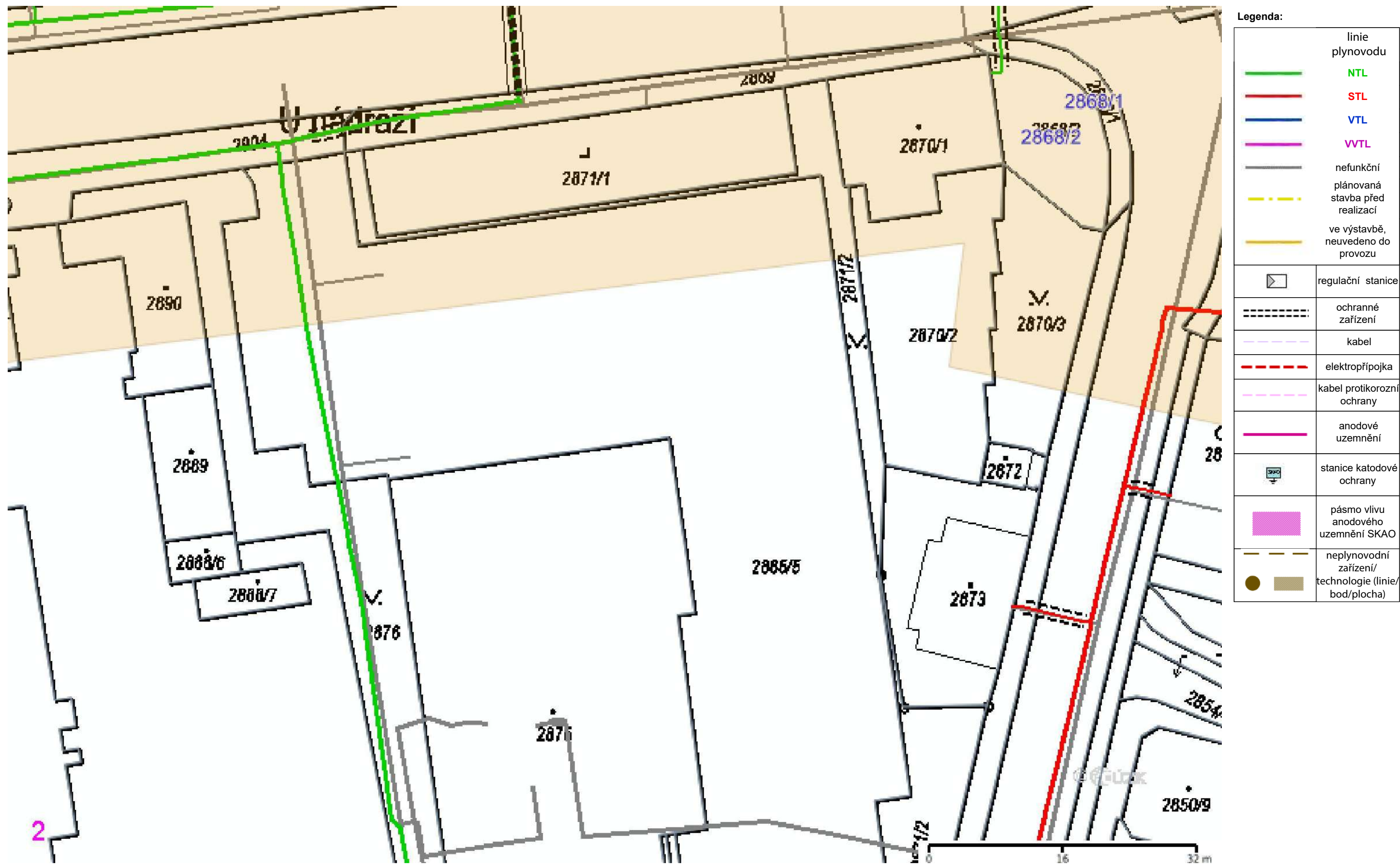
A handwritten signature in purple ink, which appears to read 'Kápička'.

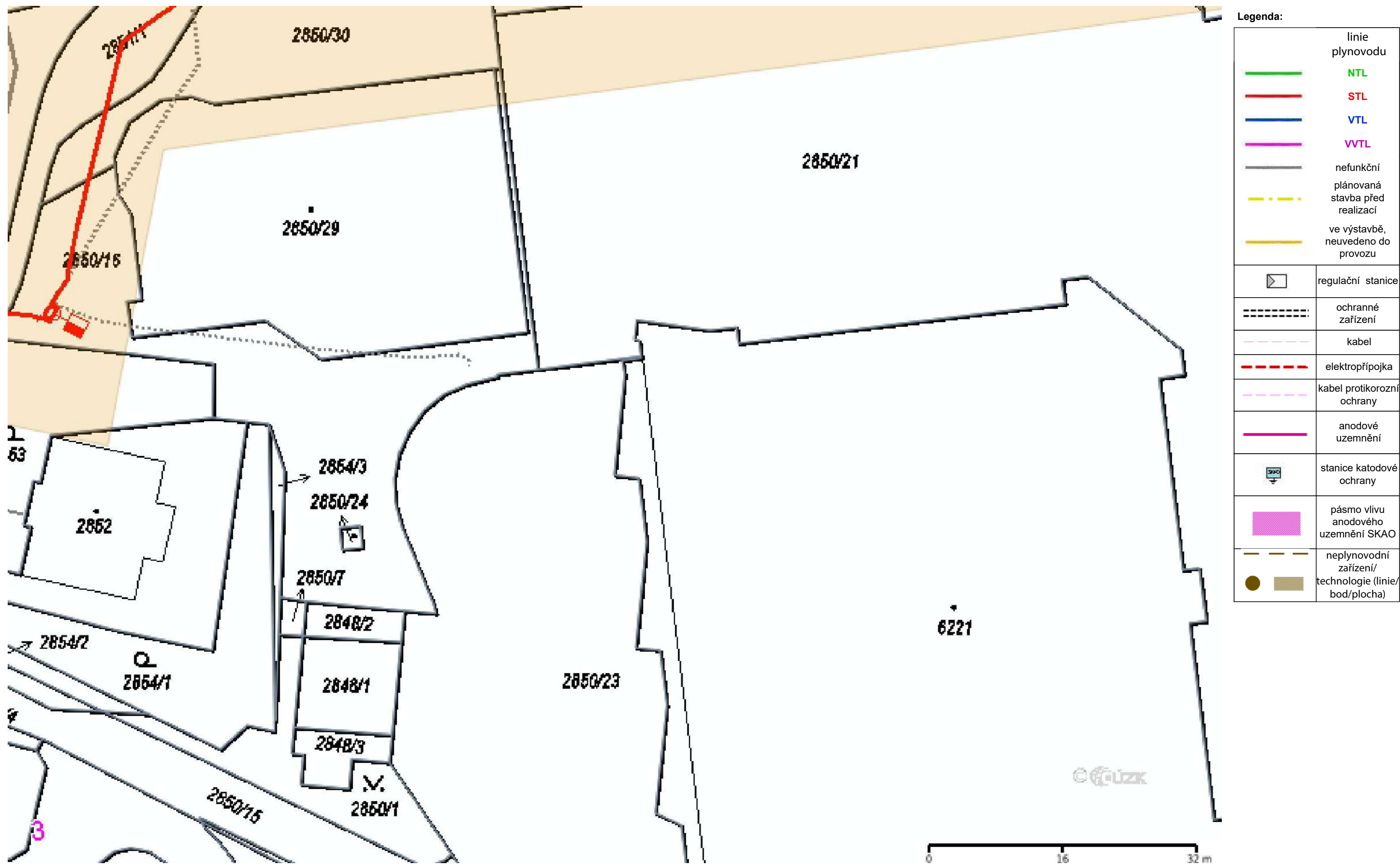
GasNet, s.r.o.
zastoupená společností GasNet Služby, s.r.o., IČ 27935311
Jaroslav Kápička
Vedoucí zpracování externích požadavků
Odbor zpracování externích požadavků

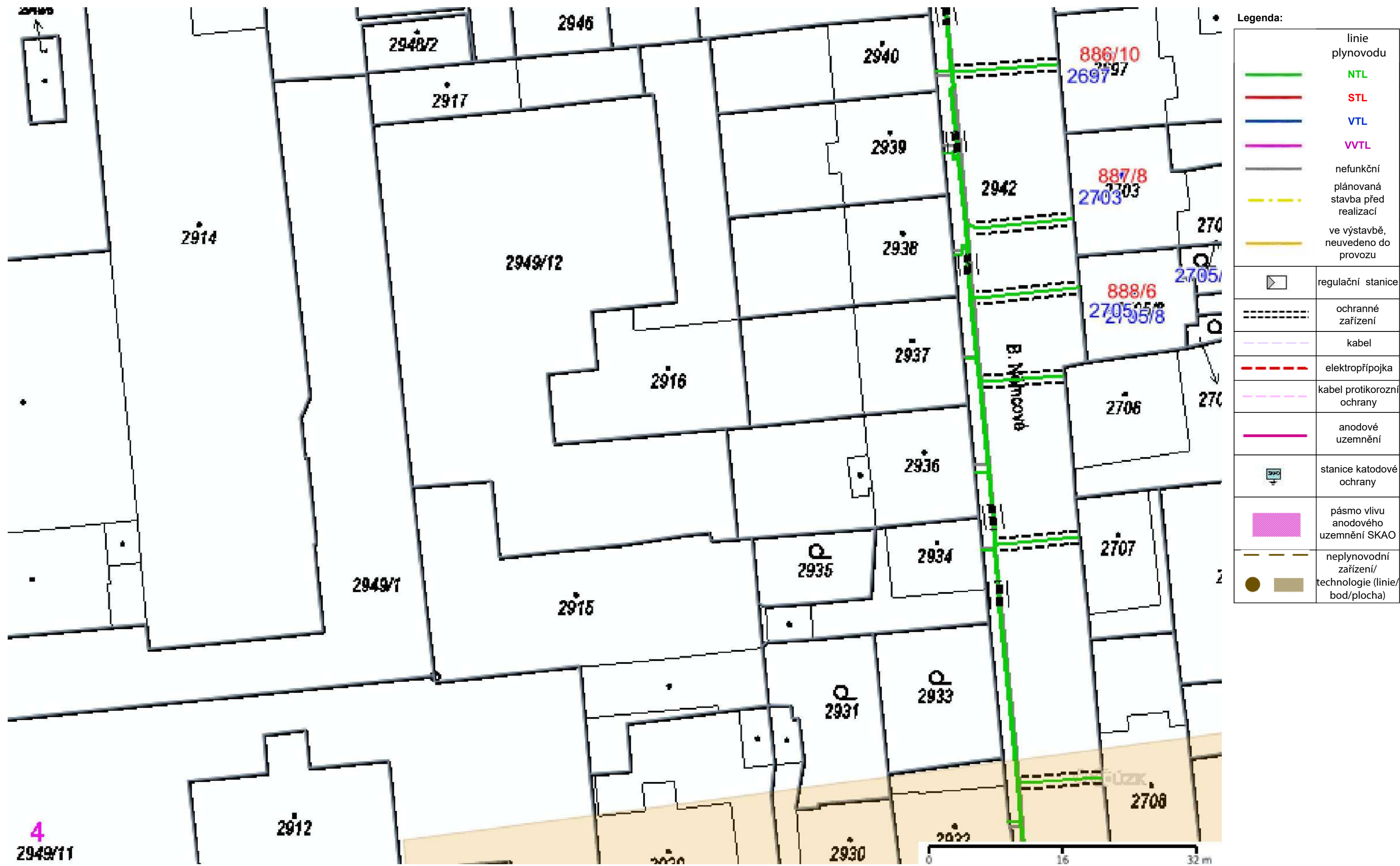
Přílohy: Detailní zakres plynárenského zařízení

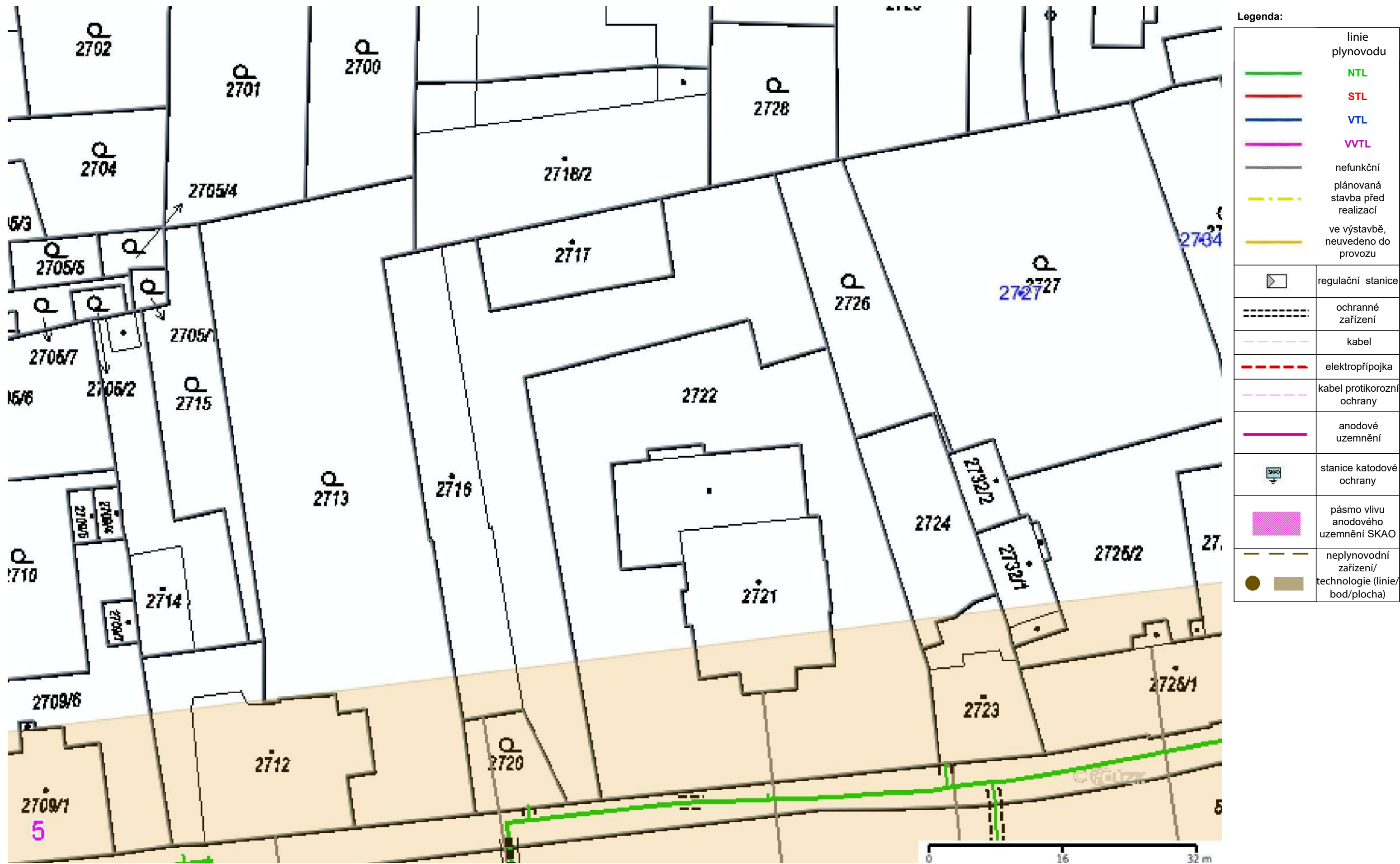


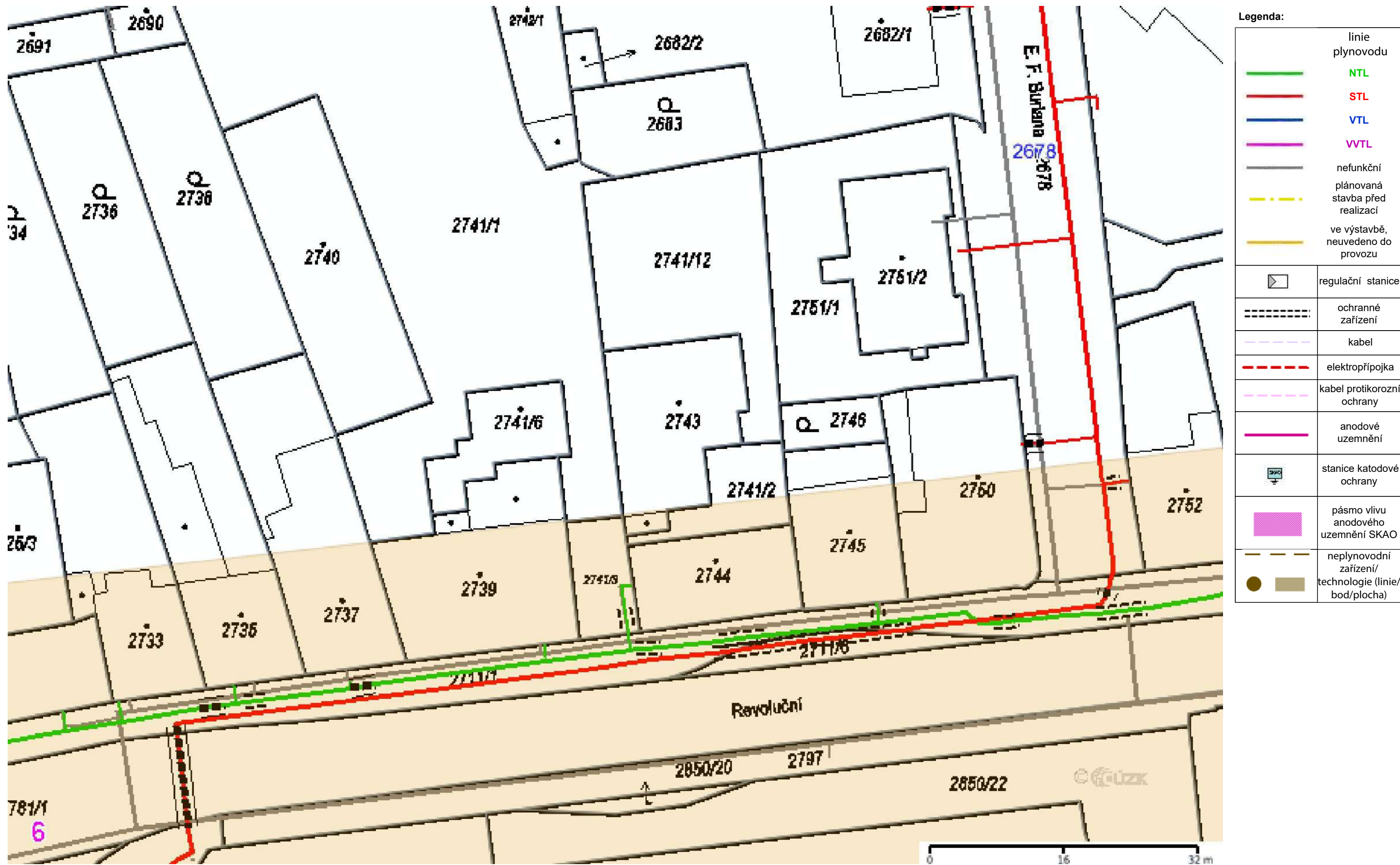


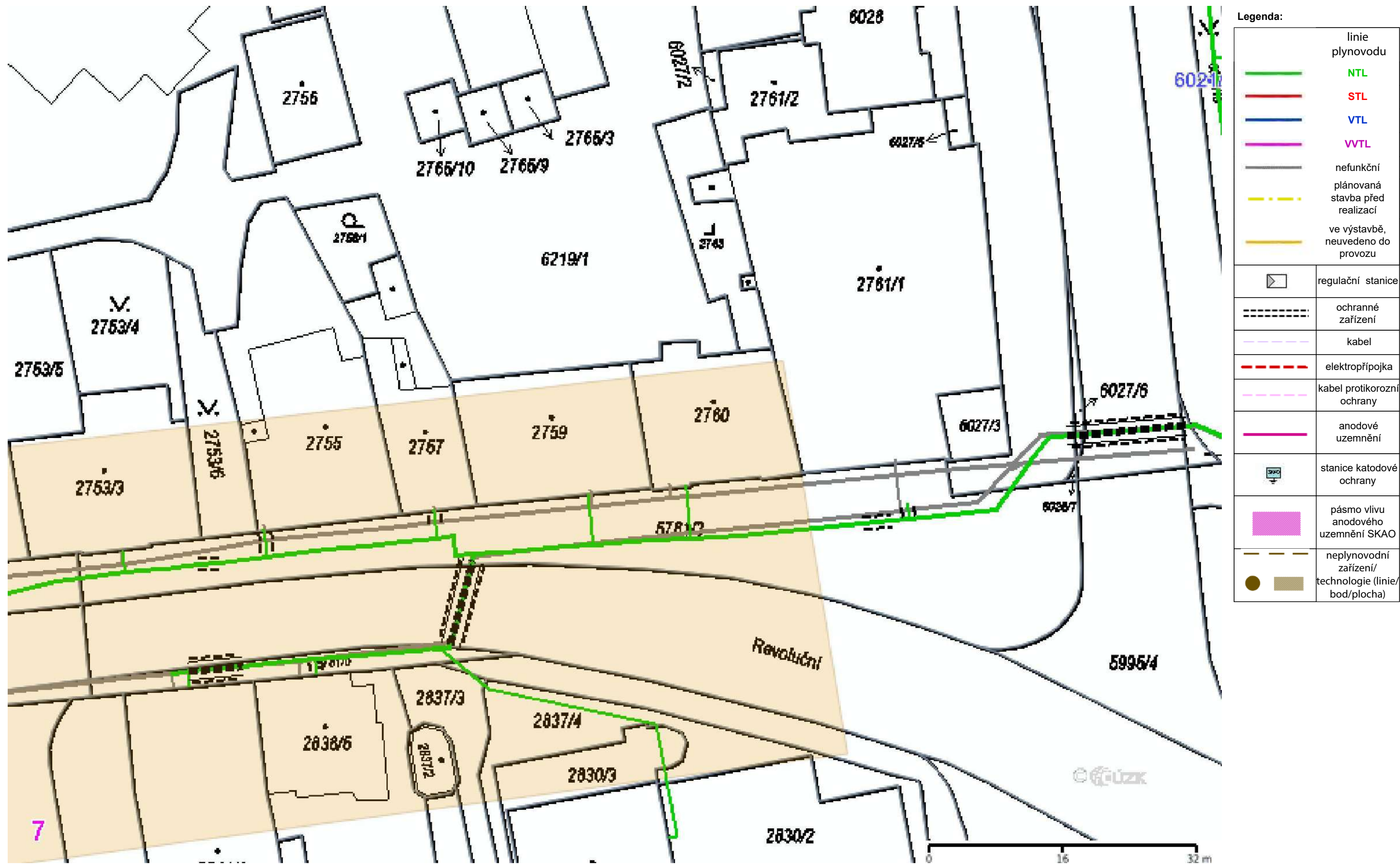












**Investor:**

Město Krnov
Město Krnov Město Krnov
Hlavní náměstí 96/1
79401 Krnov

Žadatel:

Martin Kavka
Bc. Martin Kavka
Žižkova 1281/12
79501 Rýmařov

Vaše značka:

Číslo jednací: **KVAK/JH/2025/0079**
Vyřizuje: **Ing. Jana Hlaváčková**
Telefon: **+420 554 620 475**
E-mail: **hlavackova@kvak.cz**

Název akce:**Oprava chodníku na ul. Revoluční, Krnov****Důvod akce / žádosti:****Vyjádření k existenci sítí (zjištění sítí)*****Zájmové území***

Obec: **Krnov**
Katastr: **Krnov-Horní Předměstí**
Adresa: **Revoluční 900/38, Krnov**
Datum vydání vyjádření: **17.04.2025**
Platnost tohoto vyjádření: **17.04.2026 (12 měsíců)**

Zájmové území tvoří ul.Revoluční, v rozsahu od křižovatky s ul.B.Němcové po křižovatku s ul.Jesenická.

V komunikaci a v kraji chodníku vede veřejný vodovod a kanalizace ve správě naší organizace, viz příložená situace. V uvedeném území se nachází vodovodní a kanalizační přípojky pro zástavbu, jejich počet není úplný. Průběhy vedení sítí jsou orientační.

Při opravě chodníků budeme požadovat dodržení podmínky, že vnější znaky podzemního vedení v upravovaných plochách (šachty, uzávěry, šoupátka) musí být výškově přizpůsobeny do úrovně nového povrchu.

Zpracovanou dokumentaci nám předložíte k odsouhlasení.

Vyjádření je platné pouze pro zájmové území určené a vyznačené žadatelem a taktéž pro stanovený účel. V případě, že budou práce zahájeny po uplynutí doby platnosti tohoto vyjádření, nelze toto vyjádření použít jako podklad pro zahájení prací a je třeba požádat o vydání nového nebo prodloužení stávajícího vyjádření.

Toto vyjádření pozbývá platnosti:

- uplynutím doby platnosti vyjádření
- změnou rozsahu vyznačeného území
- změnou účelu vyjádření uvedeného v žádosti

Krnovské vodovody a kanalizace s.r.o.
M.Gorkého 816/11 -2-
794 01 Krnov, Pod Bezručovým vrchem
IČO: 476 74 148, DIČ: CZ47674148

Ing. Ivan Křištofik
vedoucí provozního útvaru
Krnovské vodovody a kanalizace, s.r.o.



Přílohy:

počet příloh: 2

souborové přílohy:

- situace zájmového území.pdf (příloha vyjádření)

(SHA256: 0e671b9a7a723ded9021b2af70fee064e927925323e1664634e80ff121d6b043)

- Revoluční_chodník.dxf (příloha vyjádření)

(SHA256: 977e7ce07048cbd4d72b7fa87a0d8705b050bc71f77dbf62dda6b98ed4b1fb75)



Krnovské vodovody a kanalizace, s. r. o.

Maxima Gorkého 816/11, 794 01 Krnov

Tel.: +420 554 620 475, E-mail: hlavackova@kvak.cz, www.kvak.cz

IČO: 47674148, DIČ: CZ47674148





MĚSTSKÝ ÚŘAD KRNOV
TAJEMNÍK MĚSTSKÉHO ÚŘADU
HLAVNÍ NÁMĚSTÍ 96/1
794 01 KRNOV



krnovp25v00jeu

Váš dopis zn.:

Ze dne:	03.04.2025	Martin Kavka
Naše čj.:	KRNOTAJ-47313/2025 indr	
Naše sp. zn.:	TAJ-1982025-indr	
	107.2 S/10	Žižkova č. p. 1281/12
Vyřizuje:	Indruch Tomáš	Rýmařov
Telefon:	554697218	795 01 Rýmařov
E-mail:	tindruch@mukrnov.cz	

Datum: 04.04.2025

Vyjádření k existenci sítí ve vlastnictví Města Krnova

Dobrý den,

k Vaší žádosti č. 5056 o vyjádření k existenci sítí ve vlastnictví Města Krnova sdělujeme, že se v dotčené lokalitě, kterou je pozemek dle dodané situace v katastrálním území Krnov-Horní Předměstí, **nenachází datová síť ve vlastnictví Města Krnova.**

O vyjádření k existenci ostatních sítí ve vlastnictví Města Krnova požádejte, prosím, správce příslušné sítě, a to společnost:

- Krnovské vodovody a kanalizace s.r.o., IČ 47674148, se sídlem Maxima Gorkého 816/11, Pod Bezručovým vrchem, 794 01 Krnov, které spravují vodovody a kanalizace,
- Technické služby Krnov s.r.o., IČ 25398547, se sídlem Stará 256/11, Pod Cvilínem, 794 01 Krnov, které spravují veřejné osvětlení, komunikace, dešťovou kanalizaci aj.

S pozdravem

Tomáš Indruch
referent

Digitálně podepsal Tomáš Indruch
Datum: 04.04.2025 07:44:09 +02:00

TECHNICKÉ VYJÁDŘENÍ K EXISTENCI A POLOZE SEK**společnosti MOSES Internet s.r.o.****(„Vyjádření“)****A VŠEOBECNÉ PODMÍNKY OCHRANY SÍTĚ ELEKTRONICKÝCH KOMUNIKACÍ****společnosti MOSES Internet s.r.o.****(„Všeobecné podmínky ochrany SEK“)**

Toto Vyjádření je vydané za účelem zajištění ochrany SEK dle ustanovení § 101 a násl. zákona č. 127/2005 Sb., o elektronických komunikacích a o změně některých souvisejících zákonů, ve znění pozdějších předpisů („**Zákon o elektronických komunikacích**“), a v návaznosti na údaje poskytnuté dle ustanovení § 168 zákona č. 283/2021 Sb., stavebního zákona, ve znění pozdějších předpisů („**Stavební zákon**“). Toto Vyjádření dále podléhá přiloženým Všeobecným obchodním podmínkám a dále příslušným ustanovením zákona č. 89/2012 Sb., občanského zákoníku, ve znění pozdějších předpisů („**Občanský zákoník**“)

Číslo žádosti: MOIN00006/25 („Žádost“)

Název akce („ Stavba “)	Oprava chodníku na ul. Revoluční, Krnov	
Důvod vydání Vyjádření („ Důvod vyjádření “)	Existence IS	
Žadatel	Martin Kavka, Žižkova 1281/12, 79501 Rýmařov	
Stavebník	Město Krnov, Hlavní náměstí 96/1, 794 01 Krnov 1	
Katastrální území	Krnov-Horní Předměstí (674737)	
Parcela		
Žádost o souhlas se zjednodušeným územním řízením	Ne	
Žádost o souhlas s veřejnoprávní smlouvou	Ne	
Platnost Vyjádření	Platnost vyjádření je 1 rok od data vydání.	

Žadatel Žádostí určil a vyznačil Zájmové území, jakož i určil Důvod Vyjádření.

Na základě určení a vyznačení Zájmového území Žadatelem a na základě určení Důvodu Vyjádření vydává společnost CNL INVEST s.r.o. za společnost MOSES Internet s.r.o. následující Vyjádření:

Dojde ke střetu se sítí elektronických komunikací (dále jen „SEK“)

společnosti MOSES Internet s.r.o.

- (I) Na Žadatelem určeném a vyznačeném Zájmovém území se vyskytuje SEK společnosti MOSES Internet s.r.o.; a
- (II) Stavebník nebo jím pověřená třetí osoba je povinen řídit se Všeobecnými podmínkami ochrany SEK, které jsou nedílnou součástí Vyjádření; a
- (III) pro případ, že bude nezbytné přeložení SEK, zajistí vždy takové přeložení SEK její vlastník, společnost MOSES Internet s.r.o.. Stavebník, který vyvolal překládku SEK, je dle ustanovení § 104 odst. 17 Zákona o elektronických komunikacích povinen uhradit společnosti MOSES Internet s.r.o. veškeré náklady na nezbytné úpravy dotčeného úseku SEK, a to na úrovni stávajícího technického řešení; a
- (IV) pro účely přeložení SEK dle bodu (III) tohoto Vyjádření je Stavebník povinen uzavřít se společností MOSES Internet s.r.o. Smlouvu o realizaci překládky SEK; a

- (V) Stavebník a/nebo Žadatel není oprávněn užít toto Vyjádření k podání jakékoliv žádosti o vydání jakéhokoliv správního rozhodnutí, či jiného rozhodnutí majícího obdobný charakter.

Vyjádření je platné pouze pro Zájmové území určené a vyznačené Žadatelem, jakož i pro Důvod Vyjádření stanovený a určený Žadatelem v Žádosti.

Vyjádření pozbývá platnosti i) dnem, kdy je Žadatelem a/nebo Stavebníkem použito k podání žádosti o vydání jakéhokoliv správního rozhodnutí, či jiného rozhodnutí majícího obdobný charakter a/nebo dnem zahájení jakéhokoliv správního rozhodnutí, či jiného rozhodnutí majícího obdobný charakter, ve kterém bylo Vyjádření použito, ii) uplynutím doby platnosti v tomto Vyjádření uvedeného, iii) změnou rozsahu Zájmového území či změnou Důvodu Vyjádření uvedeného v Žádosti a/nebo iv) porušením Všeobecných podmínek ochrany SEK, to vše v závislosti na tom, která ze skutečností rozhodná pro pozbytí platnosti Vyjádření nastane nejdříve.

Společnost CNL INVEST s.r.o. vydáním tohoto Vyjádření poskytla Žadateli pro Žadatelem určené a vyznačené Zájmové území veškeré informace o SEK dostupné společnosti MOSES Internet s.r.o. ke dni podání Žádosti.

Ze strany společnosti CNL INVEST s.r.o. a MOSES Internet s.r.o. může v některých případech docházet ke zpracování Vašich osobních údajů. Ke zpracování Vašich osobních údajů dochází vždy v souladu s platnými právními předpisy. Konkrétní zásady a podmínky zpracování osobních údajů společností CNL INVEST s.r.o. jsou dostupné na stránce <https://www.cnlinvest.cz/zasady-ochrany-osobnich-udaju>.

V případě dotazů k Vyjádření kontaktujte prosím asistenční linku tel.: +420 222 261 001 nebo elektronicky e-mailem na moses@zadosti.cz

Přílohami Vyjádření jsou:

- *Žádost žadatele/stavebníka o vyjádření o existenci sítě elektronických komunikací*
- *Všeobecné podmínky ochrany SEK*
- *Informace k vytýčení SEK ve vlastnictví společnosti MOSES Internet s.r.o.*
- *Informace o možném napojení na SEK ve vlastnictví společnosti MOSES Internet s.r.o.*
- *Situační výkres (obsahuje Zájmové území určené a vyznačené Žadatelem a výřezy účelové mapy SEK)*

Vyjádření vydala společnost **CNL INVEST s.r.o.** dne: **3.4.2025**



Retušová

**ŽÁDOST O TECHNICKÉ VYJÁDŘENÍ K EXISTENCI A POLOZE SEK
společnosti MOSES Internet s.r.o.**

Číslo žádosti: **MOIN00006/25**
Název stavby /akce: **Oprava chodníku na ul. Revoluční, Krnov**
Datum podání žádosti: **3.4.2025**
Výška stavby: **0 m**
Katastrální území:
Číslo parcely:
Důvod žádosti: **Existence IS**
Popis jiného důvodu žádosti: **Existence IS**
Žádost o souhlas se zjednodušeným územním řízením: **Ne**
Žádost o souhlas s veřejnoprávní smlouvou: **Ne**
Expresní vyřízení žádosti: **Ne**
Průběh vedení elektronicky: **Ano**

Žadatel

Firma / organizace: **Martin Kavka**
IČ: **08307237**, DIČ:
Kontaktní osoba: **Martin Kavka**
Adresa: **Žižkova 1281/12**
Město / obec: **Rýmařov**
PSČ: **79501**
Stát:
E-mail: **dpr.kavka@gmail.com**
Telefonní číslo: **725117830**

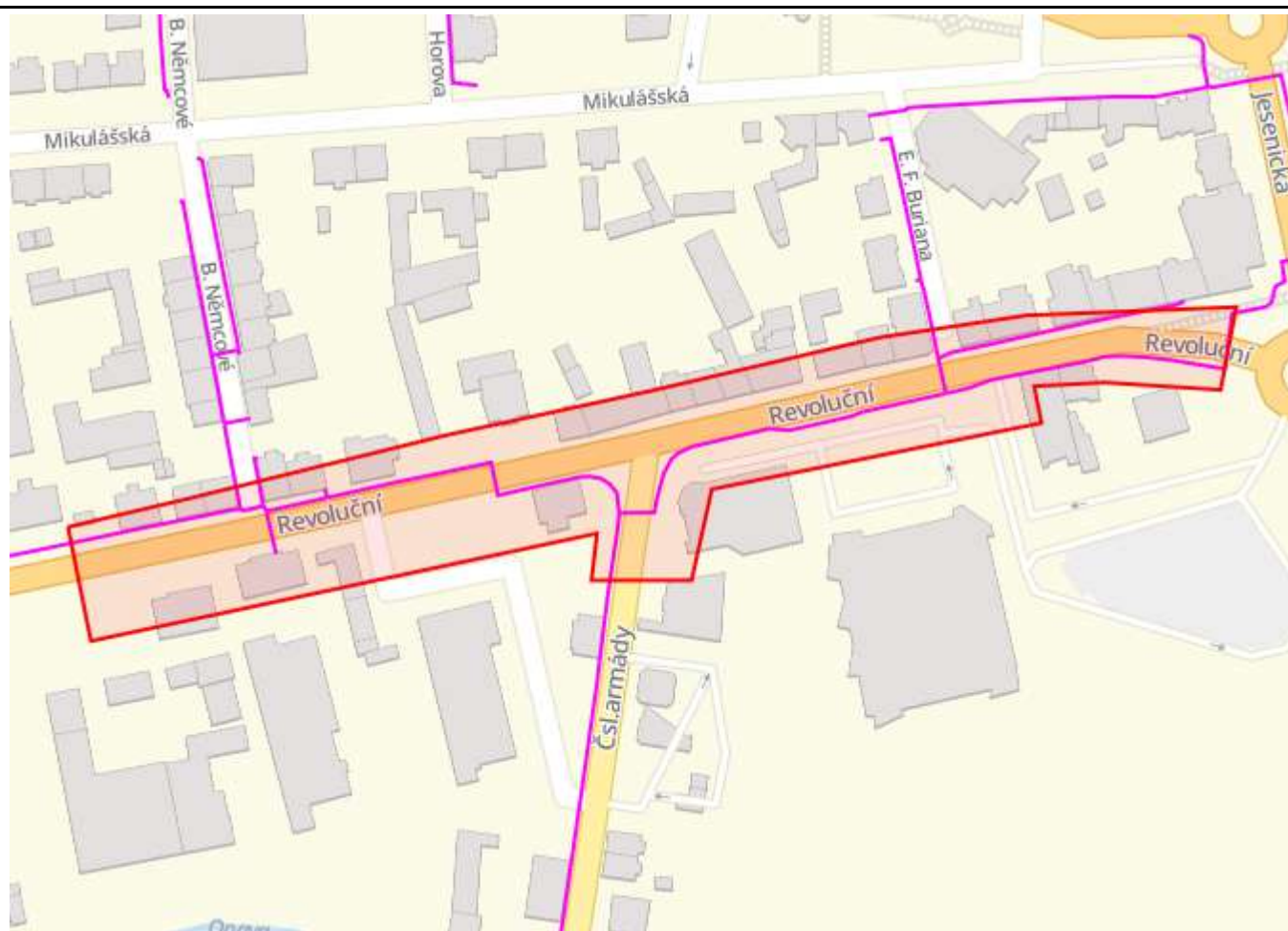
Stavebník

Firma / organizace: **Město Krnov**
Kontaktní osoba: **Bc. Pavel Jachymčák, DiS.**
Adresa: **Hlavní náměstí 96/1**
Město / obec: **Krnov 1**
PSČ: **794 01**
Stát:
E-mail: **epodatelna@mukrnov.cz**
Telefonní číslo: **554697111**

Odeslání vyjádření s dotčením sítě elektronických komunikací

Způsob odeslání: **E-mail**
E-mailová adresa: **dpr.kavka@gmail.com**
Firma / organizace: **Martin Kavka**
Kontaktní osoba: **Martin Kavka**
Adresa: **Žižkova 1281/12**
Město / obec: **Rýmařov**
PSČ: **79501**
Stát:

Zájmová oblast zadaná žadatelem



Legenda:

— Optické trasy Optická technologie — Rádiové spoje

Geometrie zájmové oblasti (zájmových oblastí) žádosti ve formátu WKT a souřadnicovém systému S-JTSK. Zkopírováním textu lze geometrii zobrazit v jakémkoli softwaru podporujícím formát WKT.

```
POLYGON((-510414.44 -1069757.48,-510409.31 -1069805.65,-510194.51 -1069780.76,-510198.62 -1069799.99,-510156.96  
-1069803.89,-510145.02 -1069766.94,-510005.22 -1069752.33,-510006.85 -1069736.8,-509977.28 -1069738.02,-509929.4  
-1069745.58,-509919.69 -1069711.88,-510007.16 -1069707.16,-510069.18 -1069710.58,-510166.43 -1069723.79,-510253  
-1069734.14,-510361.31 -1069750.15,-510414.44 -1069757.48))
```


VŠEOBECNÉ PODMÍNKY OCHRANY SÍTĚ ELEKTRONICKÝCH KOMUNIKACÍ

společnosti MOSES Internet s.r.o.

1. PLATNOST VŠEOBECNÝCH PODMÍNEK

- (i) Tyto Všeobecné podmínky ochrany sítě elektronických komunikací (dále jen „VPOSEK“) tvoří součást Vyjádření (jak je tento pojem definován níže v článku 2 VPOSEK).
- (ii) V případě rozporu mezi Vyjádřením a těmito VPOSEK mají přednost ustanovení Vyjádření, pokud není těmito VPOSEK stanoveno jinak.

2. DEFINICE

Níže uvedené termíny, jsou-li použity v těchto VPOSEK a uvozeny velkým písmenem, mají následující význam:

„**MOSES Internet s.r.o.**“ se sídlem Říční okruh 2340/28, Pod Bezručovým vrchem, 794 01 Krnov, IČ: 26872650, vedená u Krajského soudu v Ostravě, odd.C, vl.40984;

„**Den**“ je kalendářní den;

„**Kabelovod**“ podzemní zařízení sestávající se z tělesa Kabelovodu a kabelových komor, sloužící k zatahování kabelů a ochranných trubek;

„**Občanský zákoník**“ znamená zákon č. 89/2012 Sb., občanský zákoník, ve znění pozdějších předpisů;

„**POS**“ je zaměstnanec společnosti MOSES Internet s.r.o., pověřený ochranou sítě;

„**Pracovní den**“ znamená Den, který není v České republice dnem pracovního klidu nebo státem uznaným svátkem;

„**Příslušné požadavky**“ znamená jakýkoli a každý příslušný právní předpis, vč. technických norem, nebo normativní právní akt veřejné správy či samosprávy, nebo jakékoli rozhodnutí, povolení, souhlas nebo licenci, včetně podmínek, které s ním souvisí;

„**Překládka**“ nebo „**Přeložka**“ je stavba, případně jiná činnost spočívající ve změně trasy vedení SEK ve vlastnictví MOSES Internet s.r.o. nebo přemístění zařízení SEK ve vlastnictví MOSES Internet s.r.o.; Stavebník, který Překládku vyvolal, je dle ustanovení § 104 odst. 17 Zákona o elektronických komunikacích povinen uhradit společnosti MOSES Internet s.r.o. veškeré náklady na nezbytné úpravy dotčeného úseku SEK, a to na úrovni stávajícího technického řešení;

„**SEK**“ je síť elektronických komunikací ve vlastnictví MOSES Internet s.r.o.;

„**Stavba**“ je stavba a/nebo činnosti ve vztahu, k níž bylo vydáno Vyjádření, a je prováděna Stavebníkem a/nebo Žadatelem v souladu s Příslušnými požadavky, povolená příslušným správním rozhodnutím vydaným dle Stavebního zákona;

„**Stavebník**“ je osoba takto označená ve Vyjádření;

„**Stavební zákon**“ je zákon č. 283/2021 Sb. stavební zákon ve znění pozdějších předpisů;

„**Vyjádření**“ je vyjádření o existenci sítě elektronických komunikací vydané společností CNL INVEST s.r.o.;

„**Zájmové území**“ je území označené Žadatelem a/nebo Stavebníkem v Žádosti;

„**Situační výkres**“ je výkres, který je přílohou Vyjádření a obsahuje Zájmové území určené a vyznačené Žadatelem v Žádosti a výřezy účelové mapy SEK;

„**Zákon o elektronických komunikacích**“ je zákon č. 127/2005 Sb., o elektronických komunikacích a o změně některých souvisejících zákonů, ve znění pozdějších předpisů;

„**Žadatel**“ je osoba takto označená ve Vyjádření.

„**Žádost**“ je žádost, kterou Žadatel a/nebo Stavebník požádal CNL INVEST s.r.o. o vydání Vyjádření.

3. PLATNOST A ÚČINNOST VPOSEK

Tyto VPOSEK jsou platné a účinné Dnem odeslání Vyjádření na i) adresu elektronické pošty Stavebníka a/nebo Žadatele uvedenou v Žádosti nebo ii) adresu pro doručení prostřednictvím poštovní přepravy uvedenou Stavebníkem a/nebo Žadatelem v Žádosti.

4. OBECNÁ PRÁVA A POVINNOSTI STAVEBNÍKA A/NEBO ŽADATELE

- (i) Stavebník, Žadatel je výslovně srozuměn s tím, že SEK je veřejně prospěšným zařízením, byla zřízena ve veřejném zájmu a je chráněna Příslušnými požadavky.
- (ii) SEK je chráněna ochranným pásmem, jehož rozsah je stanoven (a) ustanovením § 102 Zákona o elektronických komunikacích a/nebo (b) právními předpisy účinnými před Zákonem o elektronických komunikacích, není-li Příslušnými požadavky stanoveno jinak.
- (iii) Stavebník, Žadatel nebo jím pověřená třetí osoba, je povinen při provádění Stavby nebo jiných prací, při odstraňování havárií a projektování staveb, řídit se Příslušnými požadavky, správnou praxí v oboru stavebnictví a technologickými postupy a je povinen učinit veškerá nezbytná opatření vyžadovaná Příslušnými požadavky k ochraně SEK před poškozením. Povinnosti dle tohoto odstavce má Stavebník rovněž ve vztahu k SEK, které se nachází mimo Zájmové území.
- (iv) Při zjištění jakéhokoli rozporu mezi údaji v Situačním výkresu, který je přílohou Vyjádření a skutečným stavem, je Stavebník a/nebo Žadatel povinen bez zbytečného odkladu, nejpozději Den následující po zjištění takové skutečnosti, zjištěný rozpor oznámit POS.
- (v) Stavebník, Žadatel nebo jím pověřená třetí osoba, je povinen každé poškození či krádež SEK bezodkladně, nejpozději Den následující po zjištění takové skutečnosti, oznámit takovou skutečnost dohledovému centru společnosti MOSES Internet s.r.o. na telefonní číslo .
- (vi) Bude-li Stavebník, Žadatel nebo jím pověřená třetí osoba na společnosti MOSES Internet s.r.o. požadovat, aby se jako účastník správního řízení, pro jehož účely bylo toto Vyjádření vydáno, vzdala práva na odvolání proti rozhodnutí vydanému ve správním řízení, je oprávněn kontaktovat POS.

5. POVINNOSTI STAVEBNÍKA PŘI PŘÍPRAVĚ STAVBY

- (i) Při projektování Stavby je Stavebník povinen zajistit, aby projektová dokumentace Stavby (i) zohledňovala veškeré požadavky na ochranu SEK vyplývající z Příslušných požadavků, zejména ze Zákona o elektronických komunikacích a Stavebního zákona, (ii) respektovala správnou praxi v oboru stavebnictví a technologické postupy a (iii) umožňovala, aby i

po provedení a umístění Stavby dle takové projektové dokumentace byla společnost MOSES Internet s.r.o., jako vlastník SEK schopna bez jakýchkoliv omezení a překážek provozovat SEK, provádět údržbu a opravy SEK.

(ii) Nebude-li možné projektovou dokumentací zajistit některý, byť i jeden z požadavků dle předchozího odstavce (i) a/nebo umístění Stavby by mohlo způsobit, že nebude naplněn některý, byť i jeden z požadavků dle předchozího odstavce (i), vyvolá Stavebník Překládku.

(iii) Při projektování Stavby, která se nachází nebo je u ní zamýšleno, že se bude nacházet v ochranném pásmu radiových tras společnosti MOSES Internet s.r.o. a překračuje výšku 5 m nad zemským povrchem, a to včetně dočasných objektů zařízení staveniště (jeřáby, konstrukce, atd.) je Stavebník povinen písemně kontaktovat POS za účelem získání konkrétního stanoviska a podmínek k ochraně radiových tras společnosti MOSES Internet s.r.o. a pro určení, zda Stavba vyvolá Překládku. Ochranné pásmo radiových tras v šíři 50m je zakresleno do situačního výkresu, který je součástí tohoto Vyjádření.

(iv) Pokud se v Zájmovém území nachází podzemní silové vedení (NN) ve vlastnictví společnosti MOSES Internet s.r.o., je Stavebník povinen ve vztahu k projektové dokumentaci zajistit totéž, co je uvedeno pod písm (i) tohoto článku 5, přičemž platí, že Stavebník vyvolá Překládku v případech uvedených pod písm (ii) tohoto článku 5.

(v) Stavebník je povinen při projektování Stavby, která je stavbou (a) zařízení silových elektrických sítí (VN, VVN a ZVVN) a/nebo (b) trakčních vedení, provést výpočet či posouzení rušivých vlivů na SEK, zpracovat ochranná opatření, to vše dle a v souladu s Příslušnými požadavky. Stavebník je povinen nejpozději třicet (30) Dnů před podáním žádosti o vydání příslušného správního rozhodnutí k umístění Stavby dle Stavebního zákona předat POS výpočet či posouzení rušivých vlivů na SEK a zpracovaná ochranná opatření.

(vi) Je-li Stavba v souběhu s Kabelovodem, nebo Kabelovod kříží, je Stavebník povinen nejpozději ke Dni, ke kterému započne se zpracováním projektové dokumentace ke Stavbě, oznámit POS a projednat s POS (a) veškeré případy, kdy trajektorie podvrtná a protlaků budou vedeny ve vzdálenosti menší, než je 1,5 m od Kabelovodu a (b) jakékoliv výkopové práce, které budou nebo by mohly být vedeny v úrovni či pod úrovní Kabelovodu nebo kabelové komory.

(vii) Je-li Stavba umístěna nebo má být umístěna v blízkosti Kabelovodu, ve vzdálenosti menší, než jsou 2 m nebo kříží-li Stavba Kabelovod ve vzdálenosti menší, než je 0,5 m nad nebo kdekoli pod Kabelovodem, je Stavebník povinen předložit POS k posouzení zakreslení Stavby v příčných řezech, přičemž do příčného řezu je Stavebník rovněž povinen zakreslit profil kabelové komory.

6. POVINNOSTI STAVEBNÍKA PŘI PROVÁDĚNÍ STAVBY

(i) Stavebník je před započatím jakýchkoliv zemních prací ve vztahu ke Stavbě povinen vytýčit trasu SEK na terénu dle Příslušných požadavků a dle Stavebního zákona. S vytýčenou trasou SEK je Stavebník povinen seznámit všechny osoby, které budou anebo by mohly zemní práce ve vztahu ke Stavbě provádět. V případě porušení této povinnosti bude Stavebník

odpovědný společnosti MOSES Internet s.r.o. za náklady a škody, které porušením této povinnosti společnosti MOSES Internet s.r.o. vzniknou a je povinen je společnosti MOSES Internet s.r.o. uhradit.

(ii) Pět (5) Pracovních dní před započatím jakýchkoliv prací ve vztahu ke Stavbě je Stavebník povinen oznámit společnosti MOSES Internet s.r.o., že zahájí práce či činnosti ve vztahu ke Stavbě. Písemné oznámení dle předchozí věty zašle Stavebník na adresu elektronické pošty POS a bude obsahovat minimálně číslo jednací Vyjádření a kontaktní údaje Stavebníka.

(iii) Stavebník je povinen zabezpečit a zajistit SEK proti mechanickému poškození, a to zpravidla dočasným umístěním silničních betonových panelů nad kabelovou trasou SEK. Do doby, než je zajištěna a zabezpečena ochrana SEK proti mechanickému poškození, není Stavebník oprávněn přejíždět vozidly nebo stavební mechanizací kabelovou trasu SEK. Při přepravě vysokých nákladů nebo při projíždění stroji, vozidly či mechanizací pod nadzemním vedením SEK je Stavebník povinen prověřit, zda výška nadzemního vedení SEK je dostatečná a umožňuje spolehlivý a bezpečný způsob přepravy nákladu či průjezdu strojů, vozidel či mechanizace.

(iv) Při provádění zemních prací v blízkosti SEK je Stavebník povinen postupovat tak, aby nedošlo ke změně hloubky uložení nebo prostorového uspořádání SEK. V místech, kde SEK vystupuje ze země do budovy, rozváděče, na sloup apod. je Stavebník povinen vykonávat zemní práce se zvýšenou mírou opatrnosti, výkopové práce v blízkosti sloupů nadzemního vedení SEK je Stavebník povinen provádět v takové vzdálenosti od sloupu nadzemního vedení SEK, která je dostatečná k tomu, aby nedošlo nebo nemohlo dojít k narušení stability sloupu nadzemního vedení SEK. Stavebník je povinen zajistit, aby jakoukoliv jeho činností nedošlo bez souhlasu a vědomí společnosti MOSES Internet s.r.o. (a) ke změně nivelety terénu, a/nebo (b) k výsadbě trvalých porostů, a/nebo (c) ke změně rozsahu a změně konstrukce zpevněných ploch. Pokud došlo k odkrytí SEK, je Stavebník povinen SEK po celou dobu odkrytí náležitě zabezpečit proti prověšení, poškození a odcizení.

(v) Zjistí-li Stavebník kdykoliv během provádění prací ve vztahu ke Stavbě jakýkoliv rozpor mezi údaji v projektové dokumentaci a skutečností, je povinen bezodkladně přerušit práce a oznámit zjištěný rozpor na adresu elektronické pošty POS. Stavebník není oprávněn pokračovat v pracích ve vztahu ke Stavbě do doby, než získá písemný souhlas POS s pokračováním prací.

(vi) Stavebník není bez předchozího písemného souhlasu společnosti MOSES Internet s.r.o. oprávněn manipulovat s kryty kabelových komor, jakkoliv zakrývat vstupy do kabelových komor, a to ani dočasně, vstupovat do kabelových komor, jakkoliv manipulovat s případně odkrytými prvky SEK či s jakýmkoliv jiným zařízením se SEK souvisejícím. Rovněž bez předchozího písemného souhlasu společnosti MOSES Internet s.r.o. není Stavebník oprávněn umístit nad trasou Kabelovodu jakoukoliv jinou síť technické infrastruktury v podélném směru.

(vii) Byla-li v souladu s Vyjádřením a těmito VPOSEK odkryta SEK je Stavebník povinen tři (3) Pracovní dny před zakrytím SEK písemně oznámit POS zakrytí SEK a vyzvat ho ke kontrole před zakrytím. Oznámení Stavebníka dle předchozí věty musí obsahovat minimálně předpokládaný Den zakrytí, číslo jednací Vyjádření a kontaktní údaje Stavebníka. Stavebník není

oprávněn provést zakrytí do doby, než získá písemný souhlas POS se zakrytím.

7. ROZHODNÉ PRÁVO

Vyjádření a VPOSEK se řídí českým právem, zejména Občanským zákoníkem, Zákonem o elektronických komunikacích a Stavebním zákonem. Veškeré spory z Vyjádření či VPOSEK vyplývající budou s konečnou platností řešeny u příslušného soudu České republiky.

8. PÍSEMNÝ STYK

Písemným stykem či pojmem „písemně“ se pro účely Vyjádření a VPOSEK rozumí předání zpráv jedním z těchto způsobů:

- v listinné podobě;
- e-mailovou zprávou se zaručeným elektronickým podpisem dle zák. č. 297/2016 Sb., o službách vytvářejících důvěru pro elektronické transakce, ve znění pozdějších předpisů;

9. ZÁVĚREČNÁ USTANOVENÍ

(i) Stavebník, Žadatel nebo jím pověřená třetí osoba je počínaje Dnem převzetí Vyjádření povinen užít informace a data uvedená ve Vyjádření pouze a výhradně k účelu, pro který mu byla tato poskytnuta. Stavebník, Žadatel nebo jím pověřená třetí osoba není oprávněn informace a data rozmnožovat, rozšiřovat, pronajímat, půjčovat či jinak umožnit jejich užívání třetí osobou bez předchozího písemného souhlasu společnosti MOSES Internet s.r.o..

(ii) Pro případ porušení kterékoliv z povinností Stavebníka, Žadatele nebo jím pověřené třetí osoby, založené Vyjádřením /nebo těmito VPOSEK je Stavebník, Žadatel či jím pověřená třetí osoba odpovědný za veškeré náklady a škody, které společnosti MOSES Internet s.r.o. vzniknou porušením povinností Stavebníka, Žadatele nebo jím pověřené třetí osoby.

Informace o možném napojení na SEK ve vlastnictví společnosti MOSES Internet s.r.o.

MOSES Internet s.r.o. poskytuje dle ustanovení § 168 Stavebního zákona tyto informace o podmínkách napojení Stavby a/nebo budovy označené v Žádosti na již existující SEK:

- (i) specifické podmínky napojení Stavby a/nebo budovy označené v Žádosti na již existující SEK Vám za společnost MOSES Internet s.r.o. poskytnou pracovníci informační linky, tel.: nebo e-mail: („**Kontaktní osoba MOSES Internet s.r.o.**“). Kontaktní osoba MOSES Internet s.r.o. pro Vás bude koordinátorem případného napojení Stavby a/nebo budovy označené v Žádosti na již existující SEK, zejména poskytne informace o technickém řešení napojení a stanoví přípojný bod na již existující SEK;
- (ii) předpokladem pro napojení Stavby a/nebo budovy označené v Žádosti na již existující SEK je získání veškerých povolení a souhlasů vyžadovaných platnými právními předpisy pro vybudování té části SEK, která je nezbytná pro napojení Stavby a/nebo budovy označené v Žádosti na již existující SEK, je-li takových povolení a souhlasů dle platných právních předpisů pro vybudování SEK třeba, a rovněž splnění veškerých technických podmínek pro napojení na již existující SEK;

Další pro Vás užitečné informace k napojení na SEK ve vlastnictví společnosti MOSES Internet s.r.o.:

- pokud Vaše Stavba bude umístována na základě správního rozhodnutí, doporučujeme žádost o vydání takového správního rozhodnutí podat tak, aby žádost obsahovala rovněž stavbu přípojky k SEK;
- doporučujeme stavbu přípojky k SEK v žádosti o vydání správního rozhodnutí označit jako stavební objekt - „SO trasa SEK společnosti MOSES Internet s.r.o.“;
- trasu přípojky k SEK a místo napojení přípojky k SEK na již existující SEK společnosti MOSES Internet s.r.o. konzultujte prosím s Kontaktní osobou MOSES Internet s.r.o.;
- v případě, že jste dali na naše doporučení, a Vaše žádost o vydání správního rozhodnutí k umístění Stavby obsahovala rovněž stavbu přípojky k SEK, informujte Kontaktní osobu MOSES Internet s.r.o. o nabytí právní moci správního rozhodnutí vydaného na Stavbu a stavbu přípojky k SEK, společnost MOSES Internet s.r.o. se s Vámi dohodne na postoupení práv a povinností vyplývajících ze správního rozhodnutí na stavbu přípojky k SEK a zajistí výstavbu přípojky k SEK;
- stavíte-li budovu a/nebo je-li budova podstatně rekonstruována, mějte na paměti, že taková budova musí být vybavena fyzickou infrastrukturou uvnitř budovy, která umožní zavedení sítě elektronických komunikací až do koncového bodu sítě v prostoru budovy, který užívá koncový uživatel, budova musí být vybavena přístupovým bodem budovy - upozorňujeme, že se jedná o požadavky stanovené právním předpisem, zákonem č. 194/2017 Sb., o opatřeních ke snížení nákladů na zavádění vysokorychlostních sítí elektronických komunikací a o změně některých souvisejících zákonů;
- doporučujeme provést přípravu budovy na následné vybudování vnitřních komunikačních rozvodů (např. trubkováním ve zdivu) nebo vybudovat vlastní komunikační rozvody umožňující napojení k SEK;
- stavíte-li budovu, mějte na paměti, že tato musí umožňovat vstup silnoproudých a komunikačních kabelů do budovy, umístění rozvodných skříní a provedení vnitřních silnoproudých a komunikačních rozvodů až ke koncovým bodům sítě. Vnitřní komunikační rozvody musí splňovat požadavky na zabezpečení proti zneužití;
- společnost MOSES Internet s.r.o. Vám nabízí zhotovení typového projektu pro realizaci vnitřních rozvodů, koncového bodu sítě a řešení vstupu vedení SEK ke koncovému bodu sítě. Máte-li o zhotovení takového typového projektu zájem, prosím obraťte se na Kontaktní osobu MOSES Internet s.r.o., dohodne s Vámi vše potřebné.

Požadujete-li jakékoliv další informace o možném napojení Stavby a/nebo budovy označené v Žádosti na již existující SEK, prosíme kontaktujte Kontaktní osobu MOSES Internet s.r.o..

Informace k vytyčení *SEK*

V případě požadavku na vytyčení *PVSEK* společnosti *MOSES Internet s.r.o.* se, prosím, obračejte na společnosti uvedené níže.

CNL INVEST s.r.o.

provozovna: Cejl 825/20, Zábrdovice, 602 00 Brno

sídlo: Ke Klubovně 1650/9, Stodůlky, 155 00 Praha 5

IČ: 28522648, DIČ: CZ28522648

kontakt: tel: +420 222 261 001 obslužná doba po předchozí telefonické dohodě, info@zadosti.cz

**Severomoravské vodovody
a kanalizace Ostrava a.s.**
se sídlem 28. října 1235/169,
Mariánské Hory, 709 00 Ostrava

Martin Kavka
Žižkova 1281 / 12
79501 Rymařov

Automatický systém
Značka: 9773/V008608/2025/AUTOMAT
ID stavby: 031099

Ostrava, dne: 3.4.2025

V c: **Oprava chodníku na ul. Revoluční, Krnov**
Stanovisko k existenci inženýrských sítí (neslouží jako stanovisko pro vydání povolení zámru)

Realizací stavby "Oprava chodníku na ul. Revoluční, Krnov", dle Vámi vyznačené zájmové lokality (viz zakresleného území v příložené situaci) nedojde ke kolizi se stávajícím zařízením v majetku, případně v provozování SmVaK Ostrava a.s.

S navrhovanou výše uvedenou stavbou, která má být umístěna dle Vámi zadaného polygonu, souhlasíme.

Pokud je v rámci stavby rovněž požadováno napojení na vodovod nebo na kanalizaci sdílujeme, že napojení na zařízení v majetku případně v provozování SmVaK Ostrava a.s. není možné – ve Vámi vyznačeném zájmovém území a v jeho nejbližším okolí se zařízení v majetku případně v provozování SmVaK Ostrava a.s. nenachází.

Pokud i přes výše uvedené, je uvažováno s napojením na vodovod nebo kanalizaci v majetku, případně v provozování SmVaK Ostrava a.s., doporučujeme podat novou žádost o vyjádření prostřednictvím (www.smvak.cz), ve které vyznačíte větší plochu polygonu zájmového území, abychom Vám mohli sdělit, zda se v širší oblasti nachází zařízení SmVaK Ostrava a.s. vhodné pro napojení Vašeho stavebního zámru. V takovém případě je nutné žádost doplnit o typ a počet objektů určených k napojení na vodovod, předpokládanou potřebu vody v hodnotách Q_h v l/s (příp. v m³/h), Q_{max} v l/s; $Q_{pož}$ v l/s, včetně požadovaných nadzemních podlaží. Pro sdělení možnosti napojení na kanalizaci je nutné doplnit do žádosti informace o předpokládaném množství a kvalitě vypouštěných odpadních vod. Upozorujeme, že dešťové vody ze všech navrhovaných objektů, je nutné přednostně ošetřit mimo kanalizaci v majetku případně v provozování SmVaK Ostrava a.s.



Platnost tohoto stanoviska je 1 rok.

**Severomoravské vodovody
a kanalizace Ostrava a.s.**
28. října 1235/169, Mariánské Hory,
709 00 Ostrava 39

Ing. Lumír Pavelek
vedoucí technického odboru

Příloha: situace Vámi vyznačeného zájmového území



Orientační zakres sítě SmVaK Ostrava a.s.	Kat. území: Krnov-Horní Předměstí	 Seveřomoravské vodovody a kanalizace Ostrava a.s.
Tisk dne: 03.04.2025	Číslo vyjádření: 008608 / 2025	
Měřítko: 1:2000		



Vyřizuje: Dundáček Petr

E-mail: petr.dundacek@t-mobile.cz

Martin Kavka
Martin Kavka
Žižkova 1281/12, 79501
Rýmařov
79501 Rýmařov

Naše značka: **E19582/25**

V Praze dne: **12.4.2025**

Vyjádření a stanovení podmínek pro udělení souhlasu s umístěním stavby v ochranném pásmu sítě technické infrastruktury (TI) společnosti T-Mobile Czech Republic a.s.

Vydané podle § 101 ZÁKONA Č. 127/2005 Sb., o elektronických komunikacích a o změně některých souvisejících zákonů (zákon o elektronických komunikacích – dále jen ZEK), ve znění pozdějších předpisů a §161 zákona č. 183/2006 Sb., o územním plánování a stavebním řádu (stavební zákon) či dle dalších příslušných právních předpisů

Věc: Oprava chodníku na ul. Revoluční, Krnov

Na základě předložených projektových podkladů dáváme **souhlasné stanovisko k vydání Územního souhlasu / rozhodnutí (Stavebního povolení)** a následně **souhlas s realizací stavby**.

Dle předložených dokladů nedojde ke kolizi s technickou infrastrukturou společnosti

T-Mobile Czech Republic a.s.

V zájmovém území naše společnost plánuje/projednáva rozšíření optické infrastruktury, je nutné naše stavby v zájmovém území koordinovat a současně po žadateli požadujeme, aby příslušnému stavebnímu úřadu byl pro účely odsouhlasení stavebního záměru žadatele doložen doklad prokazující dohodu o koordinaci obou staveb. Kontaktujte prosím příslušného Area Koordinátora (AK):

Ing. Alena Klvaňová, alena.klvanova@t-mobile.cz

Pro vytvoření dokladu prokazující dohodu je nutno doručit na výše uvedenou e-mailovou adresu: Toto stanovisko T-Mobile Czech Republic a.s., situační výkres stavby a předpokládaný termín zahájení stavby. Bez doručení podkladů nelze žádost vyhodnotit.

V případě neobdržené reakce déle než 5 pracovních dní kontaktujte nás na tel. čísle 603 411 693.

Toto stanovisko má platnost 1 rok a nelze prodloužit. Po uplynutí platnosti zadejte žádost o nové stanovisko na: <https://ochranasiti.t-mobile.cz/vyjadreni/>

T-Mobile
T-Mobile Czech Republic a.s.
Tomášova 2144/1
148 00 Praha 4
IČ 649 49 681, DIČ CZ64949681

Ochrana sítí
Technologický úsek

V další komunikaci nebo požadavku doplňujících dotazů, uvádějte do „Předmětu“ e-mailu vždy číslo jednací.



Příloha č. 1

Rekapitulace žádosti o vyjádření k existenci sítě elektronických komunikací

Číslo žádosti: **E19582/25**
Název stavby /akce: **Oprava chodníku na ul. Revoluční, Krnov**
Datum podání žádosti: **3.4.2025**
Poznámka:

Žadatel

Firma / organizace: **Martin Kavka**
IČ: **08307237**
DIČ:
Kontaktní osoba: **Martin Kavka**
Adresa: **Žižkova 1281/12, 79501 Rýmařov**
Město / obec: **Rýmařov**
PSČ: **79501**
Stát:
E-mail: **dpr.kavka@gmail.com**
Telefonní číslo: **725117830**

Stavebník

Firma / organizace: **Město Krnov**
Kontaktní osoba: **Bc. Pavel Jachym čák, DiS.**
Adresa: **Hlavní náměstí 96/1, Pod Bezručovým vrchem, 79401 Krnov**
Město / obec: **Krnov**
PSČ: **79401**
Stát:
E-mail: **epodatelna@mukrnov.cz**
Telefonní číslo: **554697111**

Stavba

Výška nad terénem (metry): **0 m**
Projektant:
Druh stavby: **Dopravní infrastruktura - komunikace, chodníky, cyklostezky apod**
Hodnota projektu: **2 mil. Kč**
Měsíc zahájení stavby:
Měsíc ukončení stavby:

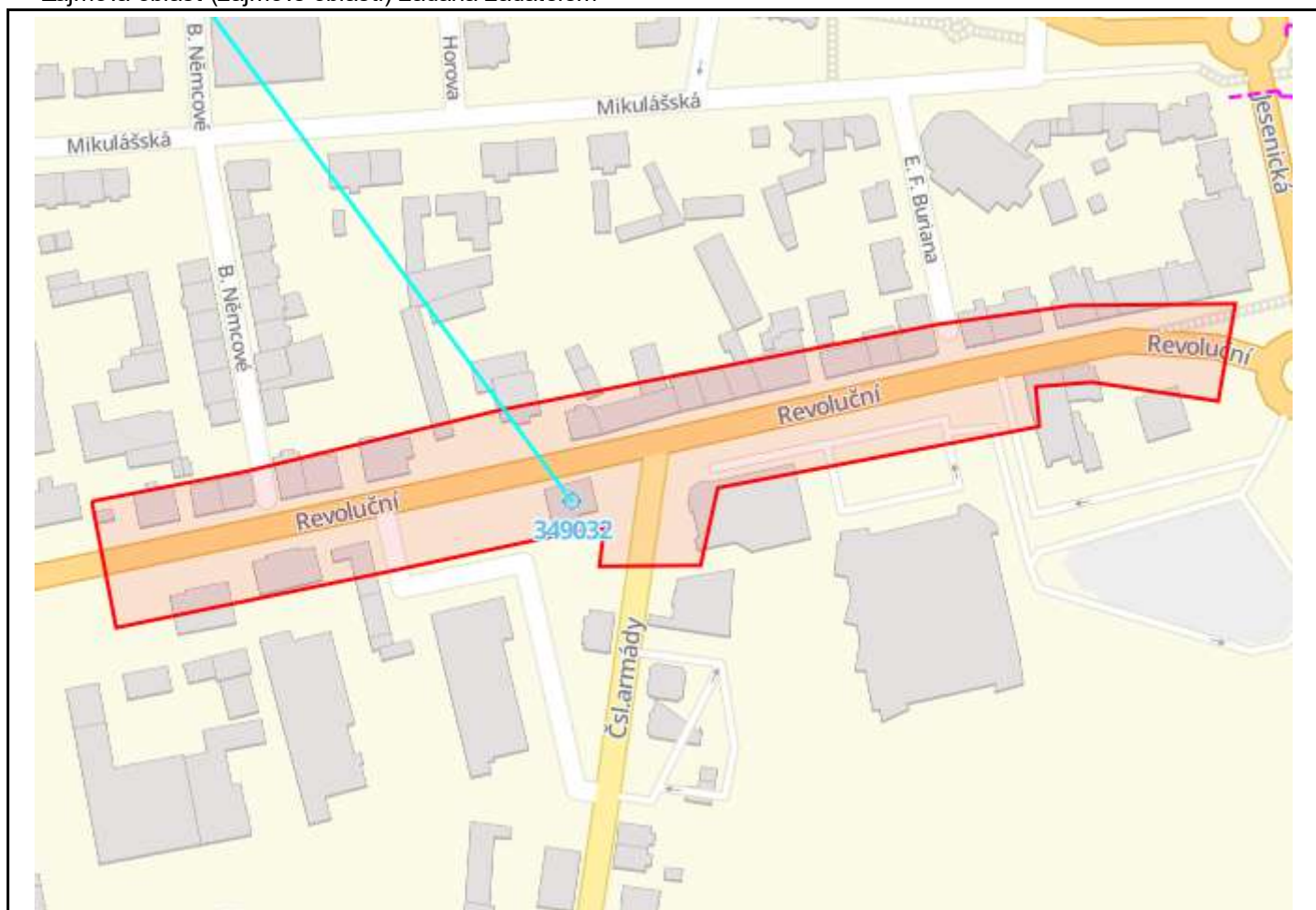
Odeslání stanoviska

E-mail: **dpr.kavka@gmail.com**

Příloha č. 2

Situační plánek

Zájmová oblast (zájmové oblasti) zadaná žadatelem



Legenda:

	Optické trasy TMCZ 1		Optické trasy sítě PASNET		Elektro trasy NN
	Optická technologie TMCZ 1		Optická technologie sítě PASNET		Elektro technologie NN
	Základnové stanice		Základnové stanice s elektropřípojkou		Základnové stanice s plánované
	Body sítě				

Druhy sítí:

	Geodeticky zaměřené		Přibližný průběh		Plánovaný průběh		Nadzemní vedení
--	---------------------	--	------------------	--	------------------	--	-----------------

Geometrie zájmové oblasti (zájmových oblastí) žádosti ve formátu WKT a souřadnicovém systému S-JTSK. Zkopírováním textu lze geometrii zobrazit v jakémkoli softwaru podporujícím formát WKT.

POLYGON((-510411.768049185 -1069747.85186469,-510406.443727657 -1069802.1857533,-510291.119088454 -1069789.52483148,-510202.216625786 -1069779.00334039,-510196.100544831 -1069779.57572178,-510199.51016337 -1069795.4071717,-510156.661780153 -1069799.03247645,-510146.331179632 -1069766.92910742,-510007.823534396 -1069753.74017312,-510007.783446077 -1069736.82454403,-509983.523258409 -1069737.17141443,-509931.138956001 -1069750.14669389,-509920.025375983 -1069709.65706196,-509989.283945672 -1069703.94751937,-510046.988083062 -1069706.62417037,-510235.768350638 -1069725.4891963,-510345.607429612 -1069741.35614037,-510411.768049185 -1069747.85186469))

Vyřizuje: Ing. Jiří Tkáč
Mob.: (+420) 777 269 617
Email: jtkac@tkcsystem.cz
Datum: 2025-04-14

Dopravní projekce Rýmařov
Bc. Martin Kavka
Žižkova 1281/12
795 01 Rýmařov
dpr.kavka@gmail.com

Vyjádření k existenci sítí č. 20250414/01

Název stavby: „Oprava chodníku na ul. Revoluční, Krnov“

TKC system s.r.o., sídlem nám. Minoritů 89/13, 794 01 KRNOV, IČ 27776069, společnost zapsaná u Krajského soudu v Ostravě, oddíl C, vložka 41546, podnikatel v elektronických komunikacích na základě osvědčení č. 1695 od Českého telekomunikačního úřadu

tímto vydává následující vyjádření k existenci sítí:

Při realizaci výše uvedené stavby **DOJDE** ke styku se sítí elektronických komunikací, která je chráněna ochranným pásmem dle §102 zák. č. 127/2005 Sb., o elektronických komunikacích.

Vyjádření pozbývá platnosti uplynutím doby **půl** roku ode dne jeho vydání, změnou rozsahu zájmového území, nebo změnou důvodu vydání vyjádření uvedeného v žádosti.

Toto vyjádření neopravňuje žadatele provádět jakoukoliv činnost nebo ochranu na síti elektronických komunikací.

Toto vyjádření **NELZE** použít pro:

- jednání s orgány státní správy ve věcech stavebního řízení dle nového stavebního zákona č. 283/2021 Sb.
- řízení o umístění stavby, rámcové povolení, veřejnoprávní smlouvy o provedení stavby, ohlášení stavby nebo oznámení stavebního záměru s certifikátem autorizovaného inspektora
- realizaci stavby a rovněž nenahrazuje stanovisko k dokumentaci stavby

Upozornění: Toto vyjádření slouží výhradně k zakreslení sítě do výkresu a předložení technického řešení společnosti TKC system s.r.o.

TKC system s.r.o.
nám. Minoritu 89/13
794 01 Krnov
www.tkcsystem.cz



Nedodržení těchto podmínek je hrubým porušením právní povinnosti podle zákona 127/2005 Sb., o elektronických komunikacích.

TKC SYSTEM s.r.o.
nám. Minoritu 89/13, Krnov 794 01
IČ: 27776069 DIČ: CZ27776069
Tel./fax: +420 79 1915
E-mail: info@tkcsystem.cz

Ing. Jiří Tkáč

TKC system s.r.o.

Přílohy: Situační výkresy

Černá plánované přípojky sítě EK, které jsou předmětem požadované koordinace stavebních prací.

Investor:

Město Krnov
Město Krnov Město Krnov
Hlavní náměstí 96/1
79401 Krnov

Žadatel:

Martin Kavka
Bc. Martin Kavka
Žižkova 1281/12
79501 Rýmařov

Vaše značka:

Číslo jednací: **TSK/ML/2025/0032**

Vyřizuje: **Mojmír Lindovský**

Telefon: **+420 554 614 388, +420 606 685 712**

E-mail: **info@tskrnov.cz**

Název akce: **Oprava chodníku na ul. Revoluční, Krnov**

Důvod akce / žádosti: **Vyjádření k existenci sítí (zjištění sítí)**

Zájmové území

Obec: **Krnov**

Katastr: **Krnov-Horní Předměstí**

Adresa: **Revoluční 900/38, Krnov**

Datum vydání vyjádření: **15.04.2025**

Platnost tohoto vyjádření: **15.04.2026 (12 měsíců)**

V dotčené lokalitě se nachází podzemní vedení veřejného osvětlení, které jsme orientačně zakreslili do námi přiložené situace.

Vyjádření je platné pouze pro zájmové území určené a vyznačené žadatelem a taktéž pro stanovený účel. V případě, že budou práce zahájeny po uplynutí doby platnosti tohoto vyjádření, nelze toto vyjádření použít jako podklad pro zahájení prací a je třeba požádat o vydání nového nebo prodloužení stávajícího vyjádření.

Toto vyjádření pozbývá platnosti:

- uplynutím doby platnosti vyjádření
- změnou rozsahu vyznačeného území
- změnou účelu vyjádření uvedeného v žádosti

Technické služby Krnov s.r.o.



Technické služby Krnov s.r.o.

Stará 256/11, 794 01 Krnov, Tel: +420 554 614 388, E-mail: info@tskrnov.cz, www.tskrnov.cz

IČO: 25398547, DIČ: CZ25398547, bankovní spojení: KB Krnov 194460610297/0100

Společnost zapsána v obchodním rejstříku KOS v Ostravě, oddíl C, vložka 18402

Přílohy:

počet příloh: 2

souborové přílohy:

- Situace č. 1.pdf (příloha vyjádření)

(SHA256: 63855f699621115e8a16838ac882a7f624fe33979d14f2174ca8441f63505d49)

- LEGENDA.pdf (legenda/interní příloha)

(SHA256: e7f4803b8fd9c39a99267e01e6f51aa9bd316a188e3ffe8f891e87b17757932d)

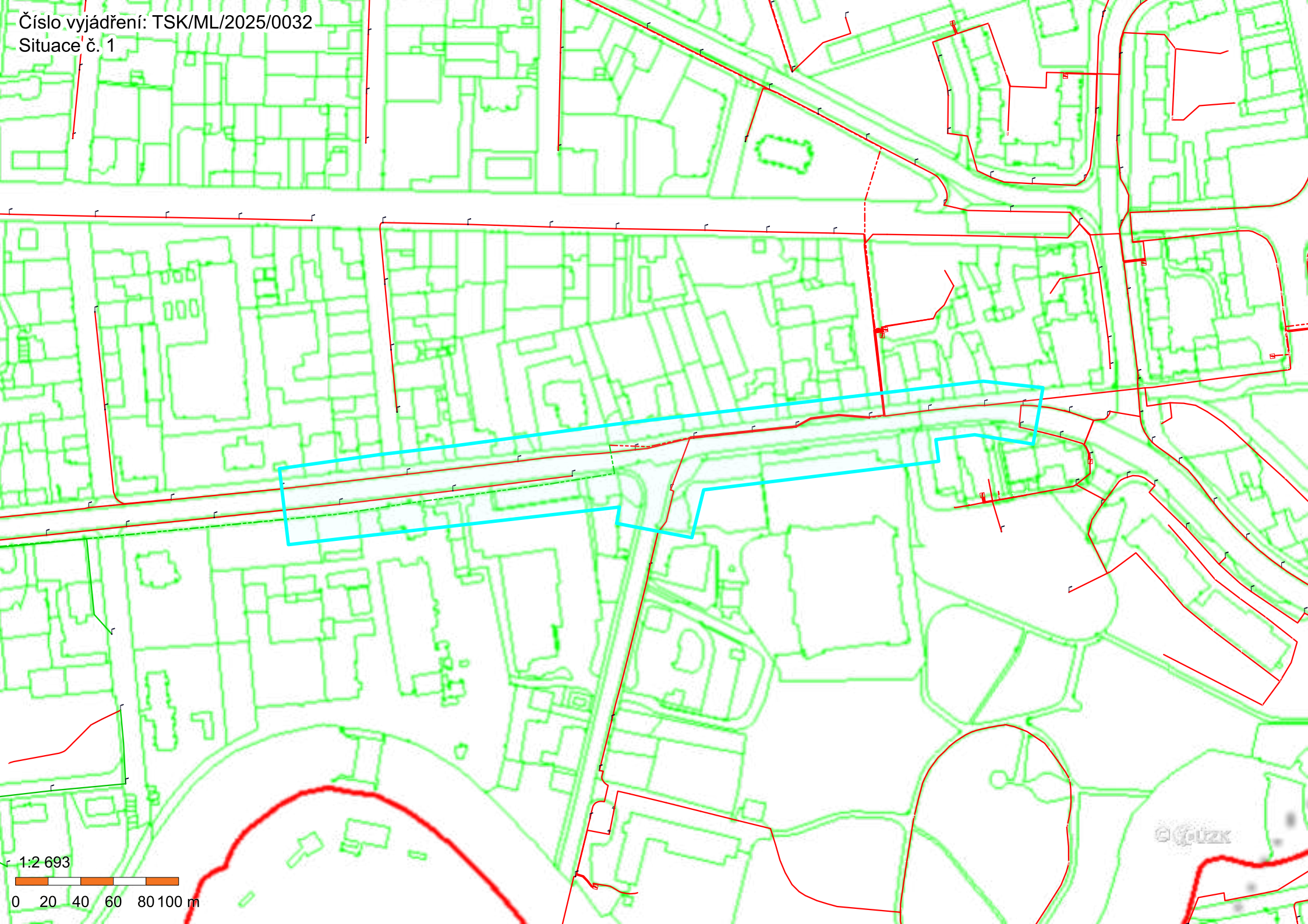


Technické služby Krnov s.r.o.

Stará 256/11, 794 01 Krnov, Tel: +420 554 614 388, E-mail: info@tskrnov.cz, www.tskrnov.cz



IČO: 25398547, DIČ: CZ25398547, bankovní spojení: KB Krnov 194460610297/0100

Společnost zapsána v obchodním rejstříku KOS v Ostravě, oddíl C, vložka 18402





LEGENDA SÍTÍ:

	PODZEMNÍ VEDENÍ VEŘEJNÉHO OSVĚTLENÍ
	NADZEMNÍ VEDENÍ VEŘEJNÉHO OSVĚTLENÍ





Váš dopis zn.: elektronické podání
Ze dne: 03.04.2025
Naše zna ka: RSMSS/20250404-001/ES

Martin Kavka

Žižkova 1281/12
79501 Rýma ov

Vy izuje: Lenka Pelíšková
Telefon: 725 536 468
E-mail: lenka.peliskova@veolia.com
Datum: 04.04.2025

Vyjád ení k existenci sítí a za ízení na sítích
provozovaných spole ností
Veolia Energie R, a.s.

Název akce:	Oprava chodníku na ul. Revolu ní, Krnov	
Lokaliza ní údaje:	Okres:	Bruntál
	Obec:	Krnov
	Název k.ú.:	Krnov-Horní P edm stí
Zájmové území:	Vymezeno v situaci uvedené v p íloze	
Kontaktní osoba:	Martin Kavka	
Kontaktní údaje: tel., e-mail	725117830, dpr.kavka@gmail.com	
Platnost vyjád ení:	1 rok ode dne vyhotovení 04.04.2025	

Ve Vámi vyzna eném zájmovém území

dojde k dot ení

za ízení ve správ Veolia Energie R, a.s. Region Morava-sektor Sever

Jedná se o:

Nadzemní a podzemní vedení tepelných sítí

Ve Vámi vyzna eném zájmovém území se vyjad ují také další spole nosti skupiny Veolia Energie R, a.s. Vyjád ení jsou zaevidována v samostatných dokumentech pod jednacími ísly: VPS/20250404-005/ES.

Stanovisko NELZE použít pro jednání s orgány státní správy ve v ech územního plánování a stavebního ádu dle zákona . 283/2021 Sb., stavební zákon, ve zn ní pozd jších p edpis a NELZE ho použít nap . pro ú ely ízení o povolení stavebního í nestavebního zám ru, ízení o výjimce z požadavk na výstavbu, ízení o užívání, ízení o odstra ování staveb nebo terénních úprav nebo pro ú ely mimo ádných postup .

Stanovisko NELZE použít ani pro obdobné postupy podle p edcházející právní úpravy stavebního zákona (zákona . 183/2006 Sb.).



Stavebník zajistí ochranu teplotního vedení v rozsahu daném zákonem č. 458/2000 Sb. § 87 v platném znění, SN 736005 - Prostorové uspořádání vedení technického vybavení a v souladu s ostatními platnými předpisy je povinen učinit veškerá opatření, aby během stavebních prací nedošlo k poškození teplotního vedení. V této souvislosti odpovídá jak za škody způsobené na teplotním vedení teplotní společnosti, tak za škody vzniklé na zdraví a majetku třetím osobám. Ochranu bezporuchového provozu teplotního vedení, v rámci ochranného pásma a rovněž v rámci bezpečnostního pásma stanoveného dodavatelem, během stavby a po jejím dokončení je povinen zajistit splněním následujících podmínek:

- Předem písemně nebo telefonicky oznámit termín zahájení prací v ochranném pásmu tepelných sítí pověřenému pracovníkovi Veolie a požádat jej o odsouhlasení provedených prací. Požadavek je neprodleně i v případě, kdy dojde k zásahu do pískového lože, nebo obnažení vedení, k posouzení vzniklé situace. Požadavek je neprodleně i v případě, kdy dojde k obnažení železobetonového kanálu, k posouzení vzniklé situace.
- Před zahájením zemních prací zabezpečit vytyčení přesné polohy teplotního vedení zodpovědným pracovníkem závodu Závod Distribuce a služby, t.j. pracovníkem příslušného provozu, viz. níže. Prokazatelně s vytyčením seznámit pracovníky, kteří budou práce v blízkosti teplotního vedení provádět.
- Zemní práce do vzdálenosti 2,5 m na každou stranu od svislé roviny vedené po obou stranách teplotního vedení budou prováděny ručně se zvýšenou opatrností, tedy bez použití mechanizačních prostředků.
- Na vytyčenou trasu teplotního vedení a v jeho ochranném pásmu nebude uskládován žádný stavební materiál ani zemina. Nebude v něm prováděna žádná činnost, která by ohrožovala bezpečný a spolehlivý provoz teplotního vedení.
- Nepřejíždět tyto teplovodní rozvody těžkými stavebními mechanismy, ani nákladními vozidly o celkové hmotnosti nad 3,5 t, aby nedošlo k poškození tepelného vedení.
- Stavba nesmí omezit přístup pracovníků skupiny Veolia Energie k tepelnému vedení pro zajištění jeho provozu, údržby a případných oprav. Z tohoto důvodu si Veolia Energie vymezuje rovněž bezpečnostní pásmo okolo vnitřních rozvodů RTZ 2,5 m.
- Neprodleně ohlásit každé poškození teplotního vedení na Zákaznickou linku tel. č. 800 800 860.
- Při souběhu nebo křížení požadujeme respektovat zákonné ochranné pásmo tepelného vedení, tzn. zajistit odstup min. 2,5 m od jeho vnější hrany. Křížení pak požadujeme vést kolmo, mimo tělesa tepelných kompenzátorů, šachtic a nahlížecích otvorů s tím, že nové nebo překládané vedení je nutné uložit do chráněny určené k ochraně proti mechanickému poškození a vyšší teplotě, která v případě havárie a úniku topného média, může dosáhnout u horkovodu teploty 160°C a u parovodu 185°C. Délka chráněny musí při křížení přesahovat o minimálně 1 m před i za dorysný okraj tepelného vedení na obě strany. Při souběhu doporučujeme použít chráněny ku ve vzdálenosti 0,5 až 1 metru od okraje tepelného vedení. a to s přesahem 1 m na každou stranu od vnější hrany našeho tepelného kanálu, resp. předizolovaného potrubí. Pro plynové potrubí požadujeme splnit povinná opatření dle platné legislativy pro umístění plynového vedení v blízkosti podzemních polouzavřených dutých prostor. Při pracích v ochranném pásmu požadujeme dodržení SN 73 6006 - Výstražné fólie k identifikaci podzemních vedení technického vybavení.
- V případě, kdy by v ochranném pásmu tepelného vedení mělo dojít k významným změnám, jako jsou křížení nebo souběhy s překládanými případně novými sítěmi, zvýšení zatížení, složení podkladových vrstev, úprava poklopů, výrazná změna výšky oproti stávajícímu stavu, umístění trvalých překážek (značení, osvětlení, apod.) je nutné tyto změny prokazatelně projednat a odsouhlasit s Veolií (např. samostatným zápisem nebo zápisem ve stavebním deníku).
- Z důvodu plánované údržby, GO, odstranění případných poruch a havárií, požadujeme nevysazovat zele trvalého charakteru, chráněnou nebo jinak výjiměnou, v ochranném pásmu tepelných vedení, které je 2,5 m od okraje vedení (potrubí) na obě strany dle zákona č. 458/2000 Sb.

Případné technické záležitosti konzultujte

Krnov - Martin Drimál, tel. 602527993, martin.drimal@veolia.com



N které z dot ených potrubí jsou odpojeny od soustavy SZTE.

U podmínky dodržení SN 736005 upozor ujeme na skute nost, že tepelné vedení v podkladech Veolie není zam ěno, ale pouze zakresleno. P esnou polohu lze ur ěit pouze sondážními výkopy s jejich následným zam ěním.

Sít ě v terénu vám vyty í odpov ědný pracovník

Krnov - Martin Drimál, tel.602527993, martin.drimal@veolia.com

Nebudou-li dodrženy podmínky obsažené v tomto vyjád ění, bude stavební ěinnost a úpravy terénu provád ěné v ochranném pásmu teplárenského za ězení považována podle § 87 odst. 4 zákona ě. 458/2000 Sb. jako ěinnost bez našeho p edchozího písemného souhlasu. Informace o teplárenském za ězení smí být použity pouze pro uvedený ú ěel, nesmí být poskytnuty t ěetí osob ě ani dále jakýmkoliv zp ůsobem ší ěeny nebo využívány.

V p ípad ě, že výše uvedenou stavbou bude dot ěena nemovitost ve vlastnictví spole nosti pat ěící do skupiny Veolia Energie, je žadatel, pop ě. stavebník/investor/zhotovitel, povinen se spole ností, jenž je vlastníkem dot ěené nemovitosti, uzav řít:

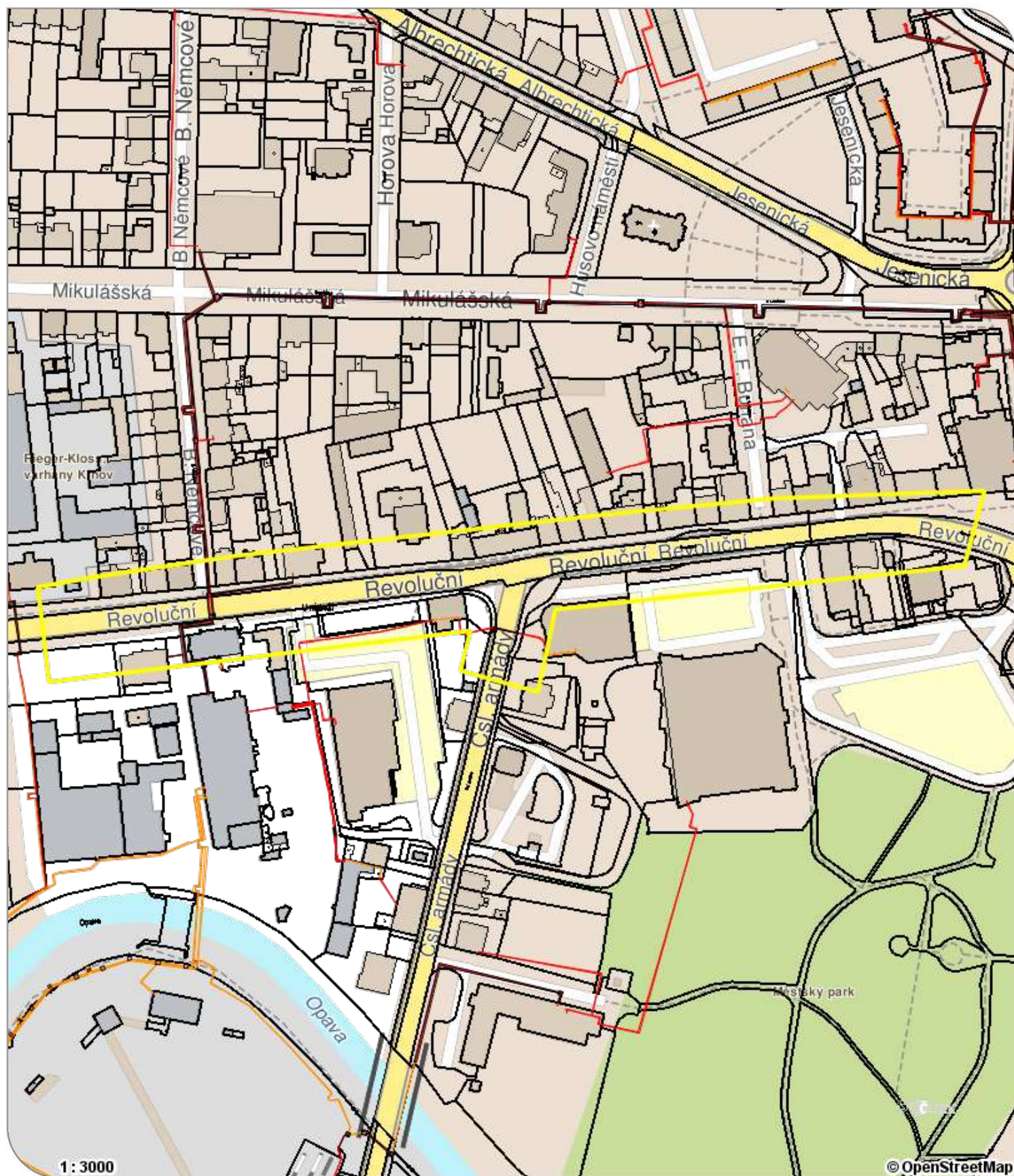
- Smlouvu o budoucí smlouv ě o z ězení v ěcného b ěmene (p ed zahájením realizace stavby)
- Nájemní smlouvu na užívání ěásti nemovitosti po dobu výstavby (p ed zahájením realizace stavby)
- Smlouvu o o z ězení v ěcného b ěmene (po ukon ěení stavby v souladu s podmínkami sjednanými ve Smlouv ě o budoucí smlouv ě o z ězení v ěcného b ěmene)

Pro sjednání výše uvedených smluv kontaktujte Útvar správy a podpory projektu spole nosti Veolia Energie ě R, a.s., tel. +420 596 609 415.

Platnost vyjád ěení je 1 rok.

Ing. Radim Masný
Vedoucí sektoru Sever
Tel.: + 420 597 453 521
E-mail: radim.masny@veolia.com

1. p íloha - situace



Příloha .1

Zpracoval: Martin Dimal

Stav ke dni: 04.04.2025

Legenda:

- Tepelné podzemní rozvody
- Tepelné nadzemní rozvody
- Ostatní podzemní rozvody
- Ostatní nadzemní rozvody
- Stavební objekt
- Vymezené zájmové území



Váš dopis zn.: elektronické podání
Ze dne: 03.04.2025
Naše zna ka: VPS/20250404-005/ES

Martin Kavka

Žižkova 1281/12
79501 Rýma ov

Vy izuje: Jakub Sznepka
Telefon: 702 211 844 (prac.dny 7:00-13:00)
E-mail: vyjadreni.vps@veolia.com
Datum: 04.04.2025

**Vyjád ení k existenci sítí
provozovaných spole ností
Veolia Pr myslové služby R, a.s.**

Název akce:	Oprava chodníku na ul. Revolu ní, Krnov	
Lokaliza ní údaje:	Okres:	Bruntál
	Obec:	Krnov
	Název k.ú.:	Krnov-Horní P edm stí
Zájmové území:	Vymezeno v situaci uvedené v p íloze	
Kontaktní osoba:	Martin Kavka	
Kontaktní údaje: tel., e-mail	725117830, dpr.kavka@gmail.com	
Platnost vyjád ení:	1 rok ode dne vyhotovení 04.04.2025	

Ve Vámi vyzna eném zájmovém území

nedojde k dot ení

za ízení lokální distribu ní soustavy pro distribuci elekt iny ve správ
Veolia Pr myslové služby R, a.s.

a nedojde k dot ení

za ízení pro výrobu a rozvod tepelné energie a stla eného vzduchu v rámci pr myslových areál
OKD, a.s. a DIAMO s.p., odšt pný závod DARKOV ve správ Veolia Pr myslové služby R, a.s.

a k dot ení dalších

**za ízení pro výrobu a rozvod tepelné energie ve vlastnictví Veolia Pr myslové služby R, a.s. se
musí vyjád it provozovatel Veolia Energie R, a.s. na základ plné moci, samostatným
dokumentem.**

**Ve Vámi vyzna eném zájmovém území se vyjad ují rovn ž spole nosti skupiny Veolia
Energie R, a.s., jejichž vyjád ení jsou nedílnou sou ástí tohoto vyjád ení. Vyjád ení jsou
zaevidována v samostatných dokumentech pod jednacími ísly: RSMSS/20250404-001/ES.**

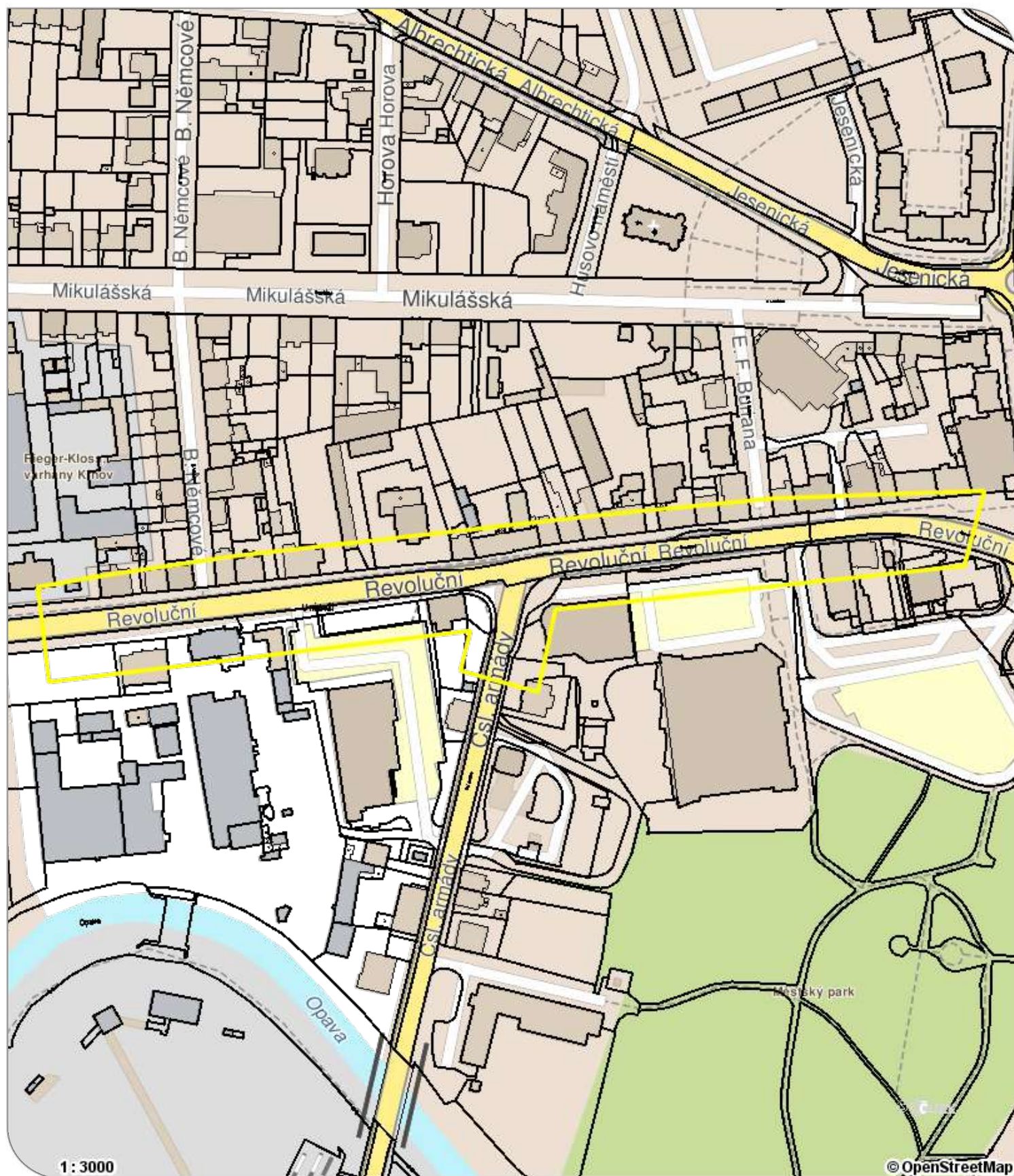


V případě, že výše uvedenou stavbou bude dotčena nemovitost ve vlastnictví společnosti patřící do skupiny Veolia Energie, je žadatel, popř. stavebník/investor/zhotovitel, povinen se společností, jenž je vlastníkem dotčené nemovitosti, uzavřít:

- Smlouvu o budoucí smlouvě o zřízení věcného břemene (před zahájením realizace stavby)
- Nájemní smlouvu na užívání části nemovitosti po dobu výstavby (před zahájením realizace stavby)
- Smlouvu o o zřízení věcného břemene (po ukončení stavby v souladu s podmínkami sjednanými ve Smlouvě o budoucí smlouvě o zřízení věcného břemene)

Pro sjednání výše uvedených smluv kontaktujte Útvar správy a podpory projektu společnosti Veolia Energie ČR, a.s., tel. +420 596 609 415.

Ing. Jakub Sznapka v.r.
Vedoucí stědišiska sítí
Veolia Průmyslové služby ČR, a.s.



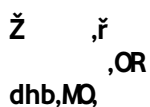
Příloha .1

Zpracoval: Dispe ink

Stav ke dni: 04.04.2025

Legenda:

- Elektro podzemní vedení
- Elektro nadzemní vedení
- Tepelné podzemní rozvody
- Tepelné nadzemní rozvody
- Ostatní podzemní rozvody
- Ostatní nadzemní rozvody
- Stavební objekt
- Vymezené zájmové území



mč ů) 9 RbMaMS9OeMeecSd

v řadě šů)) šů)čř). , , , ;. 8ř .

s ů ĵ ščž ůb ůř,,ŕ ů ě ř)č99š ů) ů) v ščž ů)4 ů) š ů)o č,,čH7)i ř,,)C7
h OCHU MGG7 č č)š ŮBD9BNNN) ěř,, š) ů) ůš ů)l) š ů) o č ů) š)
č)a9(d E)č) ů ĵč č" ů)t ů) 7 999 ů) š ů) č)HCC: H7m ů7BE@ccc o č,,)E7 č č)
ěř,, š) ů) ůš ů) l ,,) š) o č ů) š) 9 9b)DDccc-7h n0vNGHI @cN7
ch Ob @NGHI @cN č ů ĵ ščž ů) č) čš)) řĵ) š ůš ů) ů) šč) š) ůš ů)
S:a:RMRb7 ů) ů) ůš)) ,,) š ů 7

9

vův) čš č)) ů)č) ůš ů) řůž č) č ě ~~oe~~ 7 čů ě ~~oe~~ 4 ů) ů čř,,) š
š ů)č) čš ů) ůš ů 9

o č) š ů)ú)Q,) ššč č) š 9v š ů)ú) č) ů) ř) ůš „) ů)č))š š
š) š ů) č ů)čšč ů ů)) š 9

v š ů) ě) č) š ě) č 7) č,,) ů)) š š
š) š ů) ůš ů „) š 7) ů) (č) 7 ů) ů) ů) „ š)) ě
č) „) š ů) č č ů) ůš ů 90) ů) č)) ů) š č)) š) ččš ů ů)
„ 0: čš čš ů 9 ščž ů9 : 9

s) š č ů

99m č)g ů
v ščž ů)b ůř,,)r ů ě ř)č9 9
)i ř,,)CM@M C
BH@oao č..č)H

t ů ů J H C B C M E J
d8 č ů č9 č ů čBZ ščž ů9

odafone Czech Republic a.s.
náměstí Junkovských 2, 155 00, Praha
IČO: 25788001, DIČ: C225788001
tel.: 776 971 111, fax: 776 971 92

čs ýCH@DBM@M DJ9 šž

s č Ć)B: B7 š ů)) š) 9CH(E@DBMmMM DJ

v ščž ůb ůř, ů ě řč99
m)i „,JC
BH(āāō č.č)H

s ů) č č)) ěř,, š) ů) ůšů)l) šů)) č ů7 šš)a7 čl)d E9

